Sanitized Copy Approved for Release 2010/06/02 : CIA-RDP80T00246A046000730001-0

INFORMATION REPORT INFORMATION REPORT

CENTRAL INTELLIGENCE AGENCY

This material contains information affecting the National Defense of the United States within the meaning of the Espionage Laws, Title 18, U.S.C. Secs. 793 and 794, the transmission or revelation of which in any manner to an unauthorized person is prohibited by law.

S-E-C-R-E-T

[redacted]

COUNTRY	East Germany	REPORT	[redacted] 25X1
SUBJECT	Statistical Yearbook for 1957 of the Kreis Templin (Bezirk Brandenburg)	DATE DISTR.	17 DEC 1958
		NO. PAGES	1
		REFERENCES	RD
DATE OF INFO.	[redacted]		25X1
PLACE & DATE ACQ.	[redacted]		25X1

SOURCE EVALUATIONS ARE DEFINITIVE. APPRAISAL OF CONTENT IS TENTATIVE.

[redacted]

[redacted] 1957 statistical yearbook of the Kreis Templin, Bezirk Brandenburg, in East Germany.

[redacted] 25X1

23

S-E-C-R-E-T

[redacted] 25X1

STATE	X	ARMY	X	NAVY	X	AIR	X	FBI		AEC					

(Note: Washington distribution indicated by "X"; Field distribution by "#".)

INFOR Sanitized Copy Approved for Release 2010/06/02 : CIA-RDP80T00246A046000730001-0

Sanitized Copy Approved for Release 2010/06/02 : CIA-RDP80T00246A046000730001-0

Statistisches Taschenbuch
1957
Kreis Templin

Herausgegeben von der Staatl Zentralverwaltung für Statistik
Kreisstelle Templin

Sanitized Copy Approved for Release 2010/06/02 : CIA-RDP80T00246A046000730001-0

Sanitized Copy Approved for Release 2010/06/02 : CIA-RDP80T00246A046000730001-0

25X1

Statistisches Taschenbuch

1957

Kreis Templin

Herausgeber
Staatliche Zentralverwaltung für Statistik
Kreisstelle Templin

Nachdruck, auch auszugsweise, ist nur mit schriftlicher Genehmigung des Herausgebers und mit genauer Quellenangabe gestattet.

Sanitized Copy Approved for Release 2010/06/02 : CIA-RDP80T00246A046000730001-0

Sanitized Copy Approved for Release 2010/06/02 : CIA-RDP80T00246A046000730001-0

Vorwort

Mit der Herausgabe des "Statistischen Taschenbuches 1957 " setzt die Staatliche Zentralverwaltung für Statistik, Kreisstelle Templin die Veröffentlichung von statistischem Material fort, in der Erkenntnis, den Funktionären der Partei und örtlichen Staatsorganen den Abgeordneten und ständigen Kommissionen und sonstigen Organen unseres Kreises ein wichtiges Hilfsmittel zur Lenkung und Leitung der Volkswirtschaft in die Hände zu geben.

Das vorliegende Taschenbuch wurde gegenüber 1956 im Kennziffernprogramm erweitert. Wir hoffen, hiermit beizutragen, daß das statistische Material immer mehr zum unentbehrlichen Helfer und Ratgeber wird und eine noch aktivere Teilnahme breitester Kreise der Bevölkerung an der Lösung aller staatlichen Aufgaben hervorgerufen wird.

Die im Taschenbuch enthaltenen statistischen Übersichten geben einen Überblick über den Entwicklungsstand auf wirtschaftlichen, kulturellen und gesellschaftlichen Gebieten unseres Kreises. Sie lassen aber auch erkennen, zu welchen Leistungen unsere Werktätigen, befreit von Ausbeutung und Unterdrückung, fähig sind.

Wir werden uns weiterhin bemühen, die kommenden Taschenbücher noch besser zu gestalten und bitten Sie, durch Vorschläge und Anregungen uns zu unterstützen um die noch bestehenden Lücken zu schließen.

Templin, im März 1958

Staatliche Zentralverwaltung
für Statistik
Kreisstelle Templin

Sanitized Copy Approved for Release 2010/06/02 : CIA-RDP80T00246A046000730001-0

Sanitized Copy Approved for Release 2010/06/02 : CIA-RDP80T00246A046000730001-0

Inhaltsverzeichnis

Vorwort		Seite	1
Tabelle über Lage der Kreise des Bezirkes		"	5
Tabelle über Nutzungsarten des Kreises		"	7
Bodengestaltung		"	8 + 9
Verkehrsverbindungen		"	10
Strukturübersicht des Kreises		"	11
Bevölkerung:	Gliederung nach Geschlecht und Altersgruppen, Wohnbevölkerung, Geburten, Sterbefälle, Zu- und Wegzug nach Gemeinden und MTS-Bereichen	"	12 - 19
Bevölkerungsbilanz nach Beschäftigten		"	20 - 21
Industrie und Bau:		"	22 - 27
Handwerk:		"	28 - 35
	(Betriebe des Handwerks nach Gemeinden und MTS-Bereichen auf Seite 69 + 71)		
Landwirtschaft:	Flächen nach Besitzformen und Gemeinden	"	36 - 39
	Fruchtarten und Hektarerträge	"	40 - 44
	Viehbesatz nach Gemeinden und MTS-Bereichen sowie 100 ha Besatz nach Besitzformen	"	45 - 51
	Milcherzeugung, Sauenbedeckung und Marktproduktion	"	[illegible] - 55
	Entwicklung der VEG und LPG	"	[illegible] - 59
	Wichtige Kennziffern der [illegible]	"	[illegible] - 62
Einzelbereiche:		"	[illegible] - 71
Finanzen:	Einnahmen und Ausgaben des Kreishaushaltes	"	72 - 74
Volksbildung:		"	75
Gesundheitswesen:		"	76
Kultureinrichtungen:		"	77
Vereinigung der gegenseitigen Bauernhilfe und ländliche Handelsgenossenschaften		"	78 + 79

Sanitized Copy Approved for Release 2010/06/02 : CIA-RDP80T00246A046000730001-0

Sanitized Copy Approved for Release 2010/06/02 :
CIA-RDP80T00246A046000730001-0

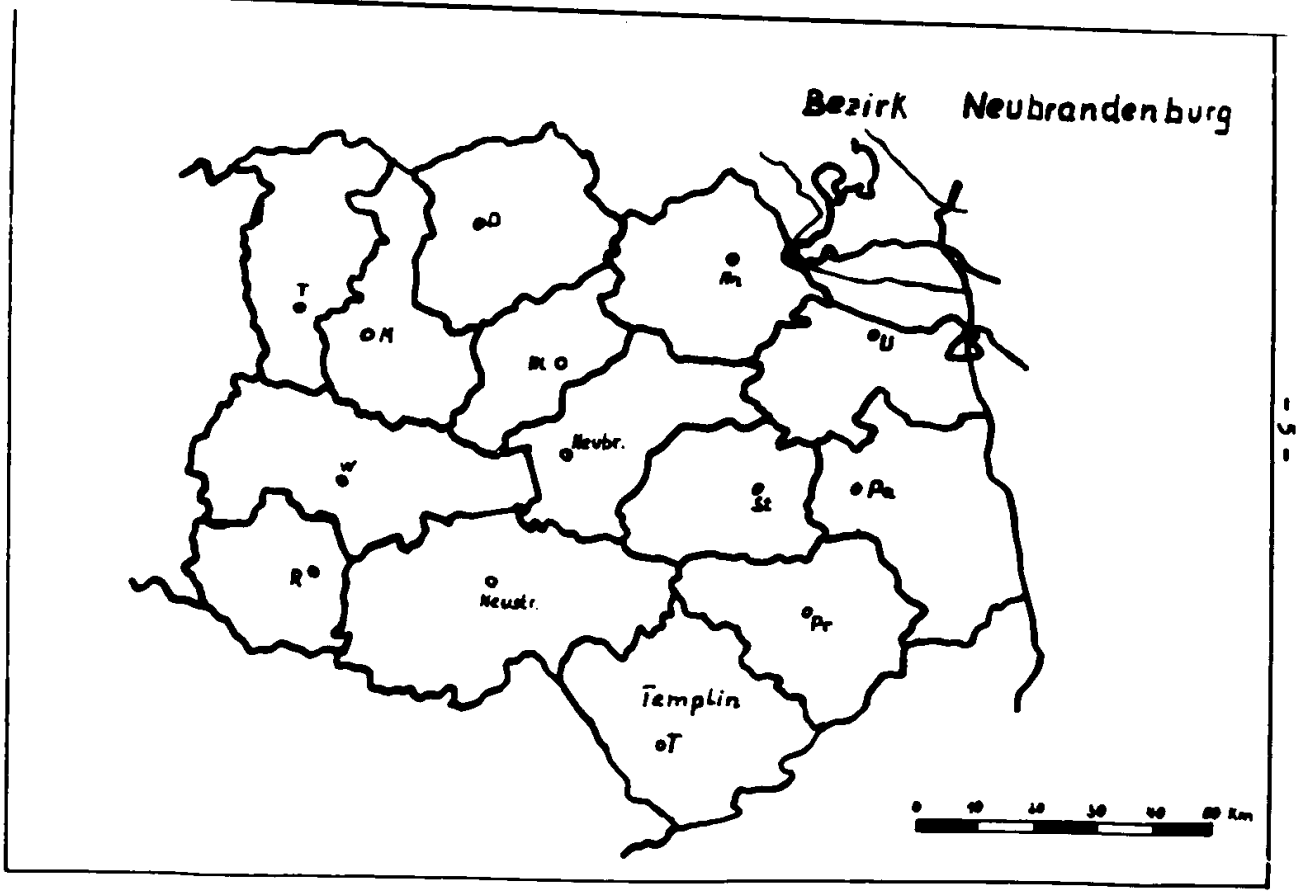

Sanitized Copy Approved for Release 2010/06/02 :
CIA-RDP80T00246A046000730001-0

Sanitized Copy Approved for Release 2010/06/02 : CIA-RDP80T00246A046000730001-0

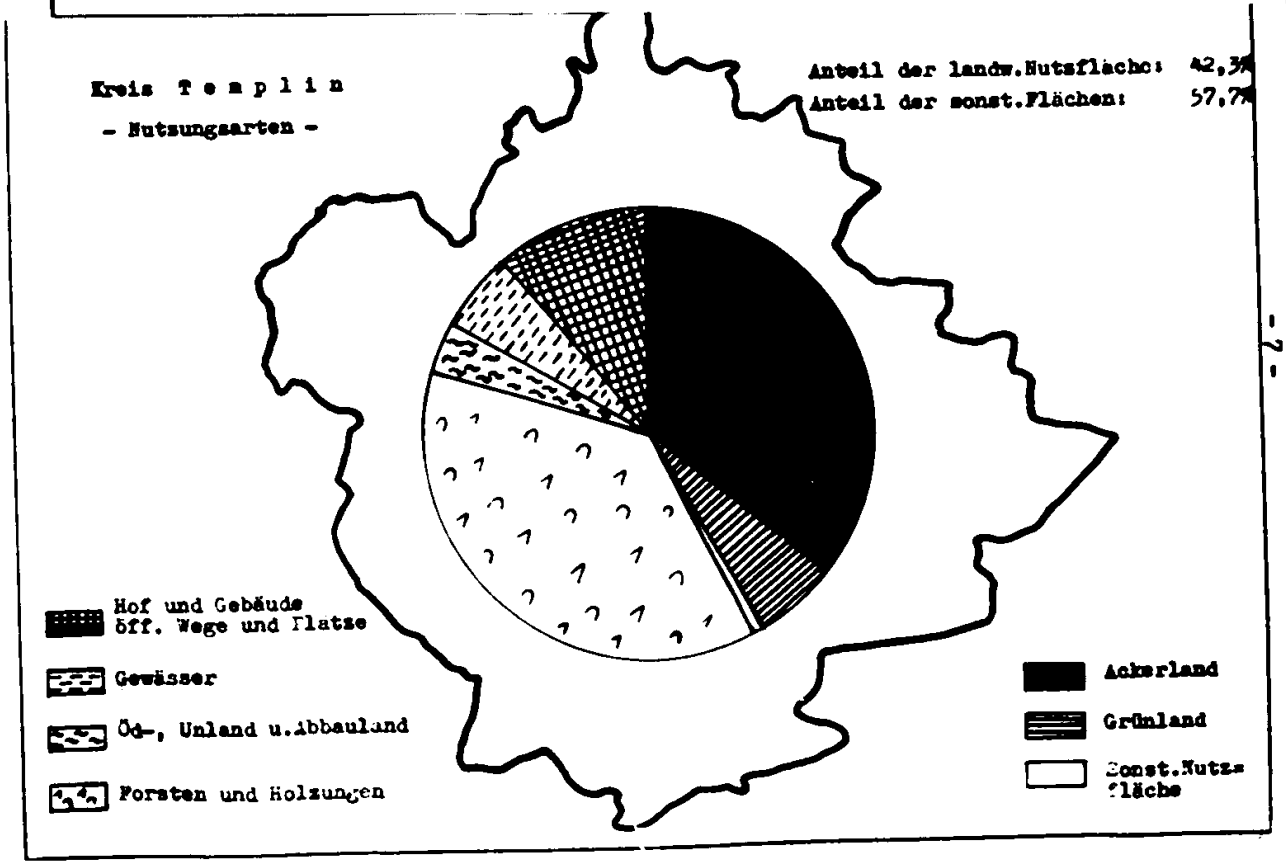

Sanitized Copy Approved for Release 2010/06/02 : CIA-RDP80T00246A046000730001-0

Sanitized Copy Approved for Release 2010/06/02 : CIA-RDP80T00246A046000730001-0

Bodengestaltung des Kreises.

Ausdehnung: Ost nach West 45 km und Nord nach Süd 33 km

Größe: 1 005 qkm

Oberfläche: Die Oberfläche des Kreises Templin wurde durch die Eiszeit und ihre Nachwirkungen geformt. Die meistens von NW nach SO verlaufenden Endmoränen bilden die Höhenzüge des Kreises. Folgende Endmoränen treten im Kreis Templin auf: Die Endmoräne westlich und südlich von Lychen mit der höchsten Erhebung von 104 m, der Feldberg-Temmener Bogen mit der höchsten Erhebung von 105 m; Zwischenmoräne mit der höchsten Erhebung von 112 m (Beisenberg); der Fürstenwerder - Gerswalder Bogen mit der höchsten Erhebung des Kreises von 127 m (bei Pinnow) und ein Teil des Ringenwalder - Joachimsthaler Bogens mit einer höchsten Erhebung von 109 m. Um die Endmoränen liegen die anderen Glieder der glazialen Serie, südwestlich davon die Sander und nordöstlich der Endmoränen die Grundmoräne. Die Sander nehmen fast den ganzen Westen und Süden des Kreises ein. Größere Erhebungen treten hier nicht auf. Das Land fällt langsam zur Havel hin ab und erreicht hier den tiefsten Punkt im Westteil des Kreises mit 47 m über NN. Der tiefste Punkt überhaupt liegt im Osten mit dem Spiegel des oberen Ücker-Sees der 19 m über NN liegt. Hier wurde das Land von einer Gletscherzunge ausgeschürft. Die kuppige Grundmoräne ist vorwiegend im Norden und Osten unseres Kreises zu finden. Längliche Höhenrücken, mitunter auch über 100 m hoch, kennzeichnen diese Gebiete. Sandergebiete und ein Teil der Endmoränen werden meistens forstwirtschaftlich, die kuppige und ein geringer Teil der Endmoränen vielfach landwirtschaftlich, genutzt.

Bodenschätze: An abbauwürdigen Bodenschätzen haben wir im Kreis nur die Kieslager bei Templin. Andere Bodenschätze sind im Kreis nicht erforscht bzw. nicht abbauwürdig, so der Kreidekalk bei Pinnow und die in 50 m Tiefe lagernde schwache Schicht versandeter tertiärer Braunkohle. Torf und Wiesenkalk wurden in früheren Zeiten im Kreis abgebaut und hier verwendet.

Gewässer: 6 Prozent der Fläche des Kreises sind Gewässer. Ihre Entstehung geht, mit Ausnahme einiger durch Menschenhand geschaffener, auf die Eiszeit zurück. Die wichtigsten Seen sind der Fährsee, der Templiner See, der Röddeliner See, der Gleuensee, der Netzowsee, der Lübbesee (alle bei Templin), der Oberpfulsee, der Nesselpfulsee, der Stadtsee, der Zenssee, der Platkowsee, der Große Lychensee (größter See des Kreises 2,8 qkm) der große Küstrinchensee (alle bei Lychen), die Suckowseen, die Hausseen bei Hardenbeck, Wichmannsdorf, Gerswalde und Suckow, der Trebowsee, der Kuhzer-See, der Polsensee, der Krinertsee, der Sabinensee, der Wuckersee, die Döllnseen, die Väterseen, die Gollinseen, die Briesenseen, die Klarenseen, der Krempsee, die Seen um Warthe und der nur zum geringen Teil zum Kreis Templin gehörende Obere Ücker-See. Abflußrinnen haben wir im Kreis von Süd nach Nord die Döllner Rinne mit dem Döllnfließ, die Vietmannsdorfer Rinne mit dem Bollwinfließ und dem Schulzenfließ, die Templiner Rinne mit den Templiner Seen und dem Templiner-Wasser (das Templiner Wasser ist die Fortsetzung des Schulzenfließes zur Havel hin) und die Lychener - Boitzenburger Rinne mit dem Hardenbecker Haussee beginnend über Küstrinchensee und -bach. Die Havel, die auf 9 km die Kreisgrenze bildet, nimmt die Wassermassen dieser Rinnen auf. Templin und Lychen sind an das Wasserverkehrsnetz angeschlossen und für Lastkähne bis zu 250 t erreichbar. Den Höhenunterschied Havel - Templiner Seen hat man durch zwei Schleusen ausgeglichen . Nach Osten fließen folgende Bäche ab: Der Stegelitzer Bach (auch als Oberlauf der Ücker bekannt), der Stierngraben, der Mühlengraben bei Pinnow und der Strom. Der Strom hat ein Gefälle von 4 m auf einem Kilometer. Durch den Kreis zieht sich die Nordsee-Ostsee-Wasserscheide.

Grundlage des Berichtes ist die " Geologische Beschreibung " von Dr. Martens, Templin.

Sanitized Copy Approved for Release 2010/06/02 : CIA-RDP80T00246A046000730001-0

Sanitized Copy Approved for Release 2010/06/02 : CIA-RDP80T00246A046000730001-0

Verkehrswesen

Eisenbahnverbindungen:	Bahnhöfe bzw. Haltestellen im Kreis:
1. Templin - Eberswalde	Ahrensdorf, Milmersdorf, Ringenwalde.
2. Templin - Prenzlau	Fährkrug, Kreuzkrug, Mittenwalde, Haßleben.
3. Templin - Fürstenberg	Neuplacht, Tangersdorf, Hohen-Lychen, Lychen.
4. Templin - Löwenberg	Hammelspring.

Kraftomnibusverkehr:

1. Templin - Gerswalde - Stegelitz - Alt-Temmen - Templin (nur 2 x täglich, werktags)
   Haltestellen in: Gerswalde, Kaakstedt, Flieth, Suckow, Stegelitz, Rossenhagener Straße, Willminer Damm, Alt-Temmen, Götschendorf, Milmersdorf, Ahrensdorf. (Streckenlänge 63 km)

2. Templin - Hardenbeck (4 x täglich, nur Werktags)
   Haltestellen in: Klosterwalde, Jakobshagen, Klaushagen, Boltzenburg, Hardenbeck. (Streckenlänge 25 km)

3. Templin - Gerswalde - Friedenfelde - Templin (nur mittwochs)
   Haltestellen in: Gerswalde, Bökenberg Ecke, Friedenfelde, Gr.-Kölpin, Milmersdorf, Ahrensdorf. (Streckenlänge 53 km)

4. Templin - Funkenhagen (verkehrt nur mittwochs und freitags)
   Haltestellen in: Klosterwalde, Jakobshagen, Klaushagen, Boltzenburg, Hardenbeck, Steinrode, Funkenhagen, Buchenhain, Fürstenau. (Streckenlänge 35 km)

5. Templin - Rosenow - Thomsdorf (verkehrt nur donnerstags)
   Haltestellen in: Klosterwalde, Jakobshagen, Klaushagen, Boltzenburg, Hardenbeck, Rosenow, Thomsdorf. (Streckenlänge 35 km)

6. Templin - Warthe (verkehrt nur dienstags und sonnabends)
   Haltestellen in: Klosterwalde, Jakobshagen, Warthe. (Streckenlänge 16 km)

7. Templin - Alt-Temmen - Klein Fredenwalde - Friedenfelde - Milmersdorf - Templin (verkehrt nur freitags)
   Haltestellen in: Ahrensdorf, Milmersdorf, Götschendorf, Alt-Temmen, Willmine, Kl.-Fredenwalde, Bökenberg, Friedenfelde, Gr.-Kölpin, Milmersdorf, Ahrensdorf. (Streckenlänge 57 km)

8. Templin - Gr.-Dölln (verkehrt nur montags und freitags)
   Haltestellen in: Ahrensdorf, Milmersdorf, Gollin, Bebersee, Gr.-Vitzer, Gr.-Dölln. (Streckenlänge 27 km)

Strukturübersicht des Kreises Templin

Stand: 1.1.1958

Katasterfläche ges.ha:	**100 512**
Ackerland	35 660
Gartenland	635
Obstanlagen	55
Wiesen	4 509
Viehweiden	1 620
Wechselnutzung	14
Landw.Nutzfläche ha:	**42 493**
Forsten u.Holzungen	37 214
Ödland	2 247
Abbauland	99
Unland	1 472
Gewässer	5 985
Gebäude u.Hofflächen	1 016
Sonstige Flächen	9 986
Zahl der Gemeinden	**55**
darunter: Städte	2
Einwohner insgesamt:	**38 910**
männlich	17 984
weiblich	20 926
Landwirtschaftliche Betriebe	
Volkseigene Güter	8
L P G	45
O L B	6
Priv.betriebe üb.0,5 ha	3 311
M T S	**6**
Stützpunkte	34
Industriebetriebe insges.	**18**
V E B (Z)	1
V E B (K)	6
Genossenschaften	6
Private Betriebe	5

Bauindustrie insges.	**2**
V E B (K)	1
Private Baubetriebe	1
Handwerksbetriebe	**401**
Handw. Prod.Genossensch.	2
Großhandelsbetriebe ges.:	**1**
Genossenschaftlich	1
Einzelhandelsbetriebe	**429**
HO - Verkaufsstellen	57
Konsum-Verkaufsstellen	113
Sonstiger Einzelhandel	40
Private Verkaufsstellen	130
Handwerk mit Einzelh.	89
Volksbildung / Gesundheitswesen	
Kindergärten	13
Kinderkrippen	2
Grundschulen	53
Mittelschulen	4
Oberschulen	1
Sonderschulen	2
Lehrer insgesamt	213
Krankenhäuser	2
Landambulatorien	3
Poliklinken	1
Schwesternstationen	24
Betriebssanitätsstellen	1
Ärzte insgesamt	39
dar.: Zahnärzte	15
Mittl.med. Personal	125
Medizin.Hilfspersonal	107

Sanitized Copy Approved for Release 2010/06/02 : CIA-RDP80T00246A046000730001-0

Sanitized Copy Approved for Release 2010/06/02 : CIA-RDP80T00246A046000730001-0

Tabelle über die Alters- struktur der Bevölkerung des Kreises Stand: 31.12.1957

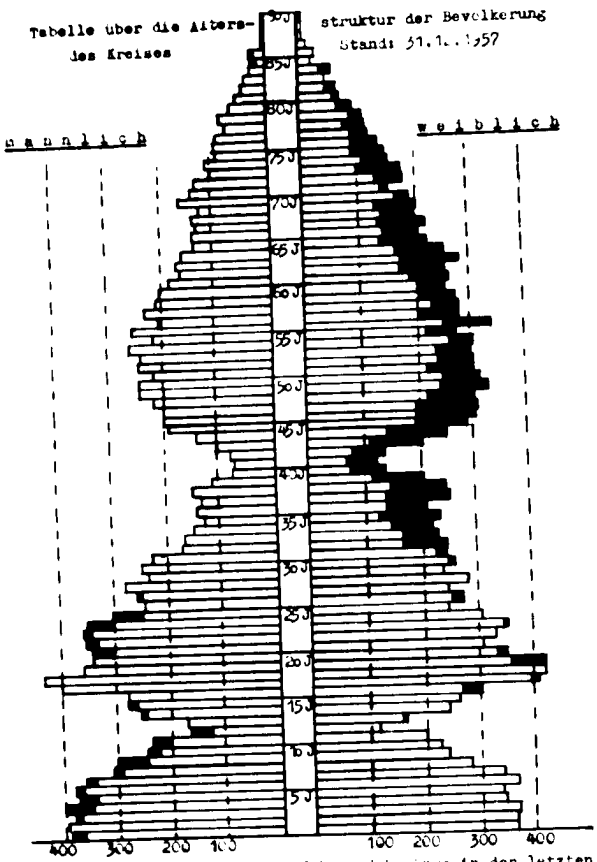

Die geringe Besetzung der jüngsten Geburtsjahrgänge in den letzten Jahren des zweiten Weltkrieges und in den ersten Nachkriegsjahren, die Dezimierung der mittleren Jahrgänge der Männer durch Kriegsverluste und der dadurch bedingte Frauenüberschuß sind deutlich in den Altersgruppen 11-15 und 31-45 Lebensjahren zu erkennen und werden noch Jahrzehnte wirksam sein.
Je ein Lebensjahr ist in einer Altersgruppe zusammengefaßt und veranschaulicht die Abnormität der heutigen Altersschichtung.

Wohnbevölkerung nach dem Geschlecht und 20 Altersgruppen Stand 31.12.1957

Altersgruppen	Wohnbevölkerung insgesamt	davon m	davon w	Je 100 der Wohnbevölkerung	Je 100 der Wohnbevölkerung nach d. Geschlecht gegliedert männlich	weiblich
					Prozent	
unter 1 J	751	386	365	1,9	2,2	1,7
1 bis " 3 "	1 510	773	737	3,9	4,3	3,5
3 " 6 "	2 206	1 149	1 057	5,7	6,4	5,1
6 " 10 "	2 323	1 216	1 107	6,0	6,6	5,3
10 " 14 "	1 551	805	746	4,0	4,5	3,6
14 " 15 "	542	278	264	1,4	1,6	1,3
15 " 18 "	2 265	1 111	1 154	5,8	6,2	5,5
18 " 21 "	2 124	1 037	1 087	5,5	5,8	5,2
21 " 25 "	2 625	1 386	1 239	6,7	7,7	5,9
25 " 30 "	2 589	1 282	1 307	6,6	7,1	6,3
30 " 35 "	2 036	853	1 183	5,2	4,7	5,7
35 " 40 "	1 713	645	1 068	4,4	3,6	5,1
40 " 45 "	1 619	617	1 002	4,2	3,4	4,8
45 " 50 "	2 733	1 122	1 611	7,0	6,2	7,7
50 " 55 "	2 718	1 213	1 505	7,0	6,7	7,2
55 " 60 "	2 590	1 160	1 430	6,7	6,5	6,8
60 " 65 "	2 150	864	1 286	5,5	4,8	6,1
65 " 70 "	1 761	727	1 034	4,5	4,0	4,9
70 " 75 "	1 433	617	816	3,7	3,4	3,9
75 u. darüber	1 671	743	928	4,3	4,1	4,4
Zusammen:	38 910	17 984	20926	100	100	100

Zahl der Gemeinden und Wohnbevölkerung nach Gemeindegrößenklassen Stand 31.12.1957

	Insgesamt	Gem-Größenklassen n. Zahl d. Einwohner: bis unter 200	200 bis unter 500	500 bis unter 1000	1000 bis unter 2000	3000 bis unter 5000	10000 bis unter 20000
Anzahl der Gemeinden	55	7	29	16	1	1	1
Einwohner insgesamt	38 910	1 045	9 576	11241	1 851	3 822	11375
Katasterfläche i. qkm	1 005	65,9	414,0	332,4	29,4	72,3	91,0
Bevölk.-Dichte je qkm	38,7	15,9	23,1	33,8	63,0	52,9	125,0

Sanitized Copy Approved for Release 2010/06/02 : CIA-RDP80T00246A046000730001-0

Sanitized Copy Approved for Release 2010/06/02 : CIA-RDP80T00246A046000730001-0

Fläche, Wohnbevölkerung nach dem Geschlecht und Bevölkerungsdichte nach Gemeinden - Stand: 1.1.1958

MTS - Bereiche Gemeinden	Katasterfläche in qkm	Wohnbevölkerung insgesamt	davon männl.	davon weibl.	Bevölkerungsdichte je qkm
MTS-Bereich Templin	206,5	14 703	6 531	8 172	71,2
" Lychen	184,3	6 025	2 643	3 382	32,7
" Milmersd.	231,6	5 395	2 725	2 670	23,9
" Herzfelde	117,2	4 160	1 980	2 180	35,5
" Suckow	135,4	4 692	2 251	2 441	34,7
" Fürstenau	130,0	3 935	1 854	2 081	30,3
Kreis insgesamt	1005,0	38 910	17 984	20 926	38,7
MTS-Bereich Templin	206,5	14 703	6 531	8 172	71,2
1. Templin	91,0	11 375	5 015	6 360	125,0
2. Hammelspring	15,7	669	282	387	42,6
3. Hindenburg	7,4	326	153	173	44,1
4. Klosterwalde	12,1	456	212	244	37,7
5. Metzelthin	11,1	157	73	84	14,1
6. Röddelin	21,5	580	273	307	27,0
7. Storkow	14,3	685	314	371	47,9
8. Warthe	33,4	455	209	246	13,6
MTS-Bereich Lychen	184,3	6 025	2 643	3 382	32,7
1. Lychen	72,3	3 831	1 668	2 163	53,0
2. Annenwalde	10,9	239	111	128	21,9
3. Beenz	8,9	201	66	135	22,6
4. Beutel	16,6	295	145	150	17,8
5. Densow	21,8	315	139	176	14,4
6. Gandenitz	24,5	472	198	274	19,3
7. Retzow	10,8	376	180	196	34,8
8. Rutenberg	18,5	296	136	160	16,0
MTS-Ber. Milmersdorf	231,6	5 395	2 725	2 670	23,9
1. Milmersdorf	15,3	433	204	229	28,3
2. Bebersee	18,9	103	43	60	5,4
3. Dargersdorf	11,2	254	130	124	22,7
4. Gotschendorf	20,6	356	189	167	17,3
5. Gollin	14,6	263	118	145	18,0

MTS - Bereiche Gemeinden	Katasterfläche in qkm	Wohnbevölkerung insgesamt	davon männl.	davon weibl.	Bevölkerungsdichte je qkm
6. Gr.-Dölln	12,2	862	554	308	70,7
7. Gr.-Kölpin	8,9	214	109	105	24,0
8. Gr.-Väter	8,0	149	60	89	18,6
9. Grunewald	9,6	448	207	241	46,7
10. Krohnhorst	8,1	238	115	123	29,4
11. Petersdorf	14,7	288	143	145	19,6
12. Poratz	3,0	136	62	74	45,[illegible]
13. Ringenwalde	49,0	783	385	398	16,0
14. Templen	11,2	333	156	177	29,7
15. Vietmannsdorf	26,3	535	250	285	20,[illegible]
MTS-Bereich Herzfelde	117,2	4 160	1 980	2 180	35,5
1. Herzfelde	13,3	562	272	290	42,3
2. Haßleben	11,5	507	236	271	44,1
3. Jakobshagen	11,5	350	169	181	30,[illegible]
4. Klausshagen	15,0	510	252	258	34,0
5. Kuhz	10,0	314	150	164	31,[illegible]
6. Mittenwalde	22,9	941	456	485	41,[illegible]
7. Petznick	19,0	390	182	208	20,[illegible]
8. Wichmannsdorf	14,0	586	263	323	41,[illegible]
MTS-Bereich Suckow	135,4	4 692	2 251	2 441	34,7
1. Gerswalde	29,4	1 851	910	941	63,[illegible]
2. Buchholz	8,6	142	68	74	16,[illegible]
3. Fergitz	9,6	166	74	92	17,[illegible]
4. Flieth	13,0	461	214	247	35,[illegible]
5. Friedenfelde	9,6	217	98	119	22,[illegible]
6. Gr.-Fredenwalde	24,9	746	347	399	30,[illegible]
7. Pinnow	6,7	192	95	97	[illegible]
8. Stegelitz	33,6	917	445	472	27,[illegible]
MTS-Ber. Fürstenau	130,0	3 935	1 854	2 081	30,[illegible]
1. Boitzenburg	24,3	945	399	544	38,[illegible]
2. Berkholz	8,3	290	143	147	[illegible]
3. Buchenhain	23,0	791	391	400	34,[illegible]
4. Funkenhagen	1[illegible],9	334	167	167	[illegible]
5. Hardenbeck	10,9	624	308	316	[illegible]
6. Krechlendorff	9,5	234	108	126	[illegible]
7. Rosenow	17,6	373	173	200	[illegible]
8. Trampdorf	[illegible]	346	95	[illegible]	[illegible]

Sanitized Copy Approved for Release 2010/06/02 : CIA-RDP80T00246A046000730001-0

Sanitized Copy Approved for Release 2010/06/02 : CIA-RDP80T00246A046000730001-0

[illegible] und Gemeinden 1957
[illegible] Zuzug und Geburten / Abgang durch Wegzug und Sterbefälle

[illegible] / Gemeinden	Stand am 1.1.57	Zugang: Zuzug	Zugang: Geburten	Abgang: Wegzug	Abgang: Sterbefälle	Stand am 1.1.58
[illegible]	14 856	1 253	280	1 465	221	14 703
" Lychen	5 675	544	117	640	71	6 025
" [illegible]	3 500	436	100	597	46	5 395
" Herzfelde	4 251	373	110	522	52	4 160
" Suckow	4 750	488	95	599	42	4 692
" Fürstenberg	4 011	358	80	475	39	3 935
[illegible]	39 443	3 454	782	4 298	471	38 910
[illegible]	14 856	1 253	280	1 465	221	14 703
1. Templin	11 462	1 074	211	1 191	181	11 375
2. Kammerbering	677	36	10	44	10	669
3. Hindenberg	335	29	8	44	2	326
4. Klosterwalde	462	20	8	29	5	456
5. Templerthin	170	17	5	33	2	157
6. Röddelin	394	31	9	45	9	580
7. Storkow	695	23	16	43	6	685
8. [illegible]	461	23	13	36	6	455
[illegible]	6 075	544	117	640	71	6 025
1. Lychen	3 867	344	71	407	44	3 831
2. Annenwalde	232	19	7	16	3	239
3. Boeas	200	29	5	28	5	201
4. Leutel	308	16	4	31	2	295
5. [illegible]	325	21	5	32	4	315
6. [illegible]	474	30	9	38	3	472
7. [illegible]	358	63	9	50	4	376
8. [illegible]	311	22	7	38	6	296
[illegible]	5 500	438	100	597	46	5 395
1. [illegible]	439	41	6	38	5	433
2. [illegible]	108	3	1	6	3	103
3. [illegible]	249	9	7	10	1	254
4. Gutenmadorf	345	36	11	33	3	356
5. Gollin	311	22	5	74	1	263

MTS - Bereiche / Gemeinden	Stand am 1.1.57	Zugang: Zusug	Zugang: Geburten	Abgang: Wegzug	Abgang: Sterbefälle	Stand am 1.1.58
6. Gr.-Dölln	904	33	14	81	8	862
7. Gr.-Kölpin	214	32	5	36	1	214
8. Gr.-Väter	163	19	-	29	4	149
9. Grunewald	451	24	9	32	4	448
10. Krohnhorst	235	21	4	19	3	238
11. Poretz	145	3	-	10	2	136
12. Ringenwalde	790	36	17	57	3	783
13. Petersdorf	273	46	8	37	2	288
14. Temmen	332	21	10	28	2	333
15. Vietmannsdorf	551	92	3	107	4	535
MTS-Bereich Herzfelde	4 251	373	110	522	52	4 160
1. Herzfelde	566	52	18	69	5	562
2. Haßleben	504	52	12	57	4	507
3. Jakobshagen	335	74	6	62	3	350
4. Klaushagen	510	41	7	42	6	510
5. Kuhs	340	16	8	48	2	314
6. Mittenwalde	992	65	37	137	16	941
7. Petznick	404	42	7	57	6	390
8. Wichmannsdorf	600	31	15	50	10	586
MTS-Bereich Suckow	4 750	488	95	599	42	4 692
1. Gerswalde	1 872	229	33	268	15	1 851
2. Buchholz	136	18	7	19	-	142
3. Fergitz	178	8	3	20	3	166
4. Flieth	487	33	5	59	5	461
5. Friedenfelde	205	42	11	41	-	217
6. Gr.-Fredenwalde	758	78	16	96	10	746
7. Pinnow	202	6	2	17	1	192
8. Stegelitz	912	74	18	79	8	917
MTS-Bereich Fürstenberg	4 011	358	80	475	39	3 935
1. Boitzenburg	968	74	19	109	9	943
2. Berkholz	285	14	7	15	1	290
3. Buchenhain	796	59	19	80	3	791
4. Funkenhagen	320	68	8	57	5	334
5. Hardenbeck	638	61	8	75	8	624
6. Kröchlendorff	238	38	9	48	3	234
7. Nosenow	424	15	5	66	5	373
8. Thomsdorf	342	29	5	25	5	346

Sanitized Copy Approved for Release 2010/06/02 : CIA-RDP80T00246A046000730001-0

Sanitized Copy Approved for Release 2010/06/02 : CIA-RDP80T00246A046000730001-0

Geborene und Gestorbene nach MTS - Bereichen und nach Gemeinden 1957

MTS - Bereichen Gemeinden	Lebendgeborene Insgesamt	davon m	davon w	Gestorbene Insgesamt	davon m	davon w
MTS-Bereich Templin	280	149	131	221	110	111
" Lychen	117	70	47	71	37	34
" Milmersdorf	100	44	56	46	25	21
" Herzfelde	110	52	58	52	28	24
" Suckow	95	45	50	42	24	18
" Fürstenau	80	42	38	39	21	18
Insgesamt:	782	402	380	471	245	226
MTS-Bereich Templin	280	149	131	221	110	111
1. Templin	211	117	94	181	86	95
2. Hammelspring	10	5	5	10	7	3
3. Hindenburg	8	5	3	2	1	1
4. Klosterwalde	8	3	5	5	3	2
5. Netzelthin	5	1	4	2	1	1
6. Röddelin	9	4	5	9	4	5
7. Storkow	16	7	9	6	4	2
8. Wurthe	13	7	6	6	4	2
MTS-Bereich Lychen	117	70	47	71	37	34
1. Lychen	71	49	22	44	23	21
2. Annenwalde	7	3	4	3	3	-
3. Beens	5	2	3	5	2	3
4. Beutel	4	1	3	2	1	1
5. Densow	5	2	3	4	2	2
6. Gandenitz	9	4	5	3	3	-
7. Retzow	9	4	5	4	-	4
8. Rutenberg	7	5	2	6	3	3
MTS-Bereich Milmersdorf	100	44	56	46	25	21
1. Milmersdorf	6	3	3	5	1	4
2. Boberseo	1	1	-	3	2	1
3. Dargersdorf	7	5	2	1	1	-
4. Götschendorf	11	5	6	3	2	1
5. Gollin	5	1	4	1	-	1

MTS - Bereiche Gemeinden	Lebendgeborene Insgesamt	davon m	davon w	Gestorbene Insgesamt	davon m	davon w
6. Gr.-Dölln	14	6	8	8	3	5
7. Gr.-Kölpin	5	2	3	1	1	-
8.-Gr.-Väter	-	-	-	4	3	1
9. Grunewald	9	3	6	4	4	-
10. Krohnhorst	4	1	3	3	1	2
11. Poratz	-	-	-	2	1	1
12. Ringenwalde	17	8	9	3	-	3
13. Petersdorf	8	3	5	2	1	1
14. Temmen	10	6	4	2	2	-
15. Vietmannsdorf	3	-	3	4	3	1
MTS-Bereich Herzfelde	110	52	58	52	28	24
1. Herzfelde	18	11	7	5	3	2
2. Haßleben	12	5	7	4	1	3
3. Jakobshagen	6	4	2	3	1	2
4. Klaushagen	7	3	4	6	3	3
5. Kuhz	8	5	3	2	2	-
6. Mittenwalde	37	15	22	16	6	10
7. Petznick	7	3	4	6	3	3
8. Wichmannsdorf	15	6	9	10	9	1
MTS-Bereich Suckow	95	45	50	42	24	18
1. Gerswalde	33	18	15	15	7	8
2. Buchholz	7	1	6	-	-	-
3. Fergitz	3	1	2	3	2	1
4. Flieth	5	3	2	5	4	1
5. Friedenfelde	11	3	8	-	-	-
6. Gr.-Fredenwalde	16	8	8	10	5	5
7. Pinnow	2	2	-	1	1	-
8. Stegelitz	18	9	9	8	5	3
MTS-Bereich Fürstenau	80	42	38	39	21	18
1. Boitzenburg	19	8	11	9	3	6
2. Berkholz	7	4	3	1	1	-
3. Buchenhain	19	9	10	3	3	-
4. Funkenhagen	8	5	3	5	3	2
5. Hardenbeck	8	4	4	8	4	4
6. Kröchlendorff	9	7	2	3	3	-
7. Rosenow	5	2	3	5	1	4
8. Thomsdorf	5	3	2	5	3	2

Sanitized Copy Approved for Release 2010/06/02 : CIA-RDP80T00246A046000730001-0

Sanitized Copy Approved for Release 2010/06/02 : CIA-RDP80T00246A046000730001-0

Berufstätige Bevölkerung nach Wirtschaftsbereichen
Stand: 31.12.1957

	Anteil in %
Industrie	3,8 %
Bauwesen	4,2
Handwerk ohne Bau	6,3
Verkehr und Post	5,3
Land- u.Forstw.	55,7
Handel	10,1
Kultur-, Gesundh.-, Sozialwesen	9,4
Staatliche Verwaltung	4,0
Übrige Bereiche	1,2

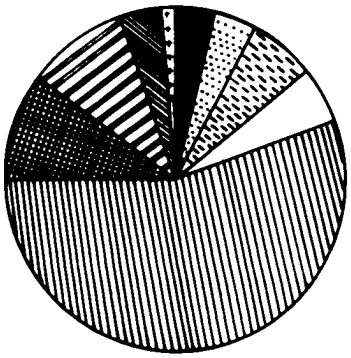

Bevölkerungsbilanz
Gliederung der Bevölkerung nach Arbeitenden in den Wirtschaftszweigen und nach Eigentumsformen -
Stand: 31.12.1957

	Anzahl der Betriebe	Absolut insges.	dar.: weibl.	Anteil in Prozenten insges.	weibl.
Bevölkerung insgesamt	-	38 910	20 926	100	100
dar.: im arbeitsfäh. Alter	-	23 876	12 586	61,4	60,1
dar.: Arbeitende	-	15 970	6 841	41,0	32,7
Von den Arbeitenden insgesamt sind beschäftigt:	2 996	15 970	6 841	100	100
im unproduktiven Bereich	207	2 553	1 546	16,0	22,6
im produktiven Bereich	2 789	13 417	5 295	84,0	77,4
davon:					
in der Industrie	19	602	177	4,5	3,3
im Handwerk ohne Bau	315	789	157	5,9	3,0
in Bauwesen	75	675	32	5,0	0,6
in Land- und Forst	2 160	8 893	3 811	66,3	72,0
in Verkehr und Post	61	851	210	6,3	4,0
im Handel	159	1 607	908	12,0	17,1
Von den Arbeitenden insgesamt sind beschäftigt:	2 996	15 970	6 841	100	100
im volkseigenen Sektor	162	6 679	2 790	41,8	40,8
im genossenschaftl.Sektor	67	2 491	1 107	15,6	16,2
in der einfachen Warenproduktion	2 501	5 673	2 460	35,5	36,0
im kapitalistisch.Sektor	222	923	393	5,8	5,7
in sonst.Betrieben und Berufen	44	204	91	1,3	1,3

= 100

Im volkseig. Sektor	41,8 %
Genoss.Sektor	15,6 %
einfache Warenproduktion	35,5 %
kapitalist.Sekt.	5,8 %
Sonst. Betrieben u.Berufen	1,3 %

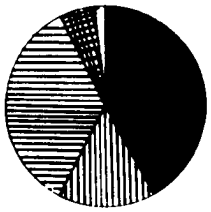

Sanitized Copy Approved for Release 2010/06/02 : CIA-RDP80T00246A046000730001-0

Sanitized Copy Approved for Release 2010/06/02 : CIA-RDP80T00246A046000730001-0

Anteil der Eigentumsformen an der Bruttoproduktion 1955, 1956, 1957.

	1955	1956	1957
V E B (Z)	5,7 %	6,8 %	7,3 %
V E B (K)	41,3 %	43,0 %	44,2 %
Genossenschaften	42,5 %	40,6 %	40,9 %
Privat	10,5 %	9,6 %	7,6 %
	100,0 %	100,0 %	100,0 %

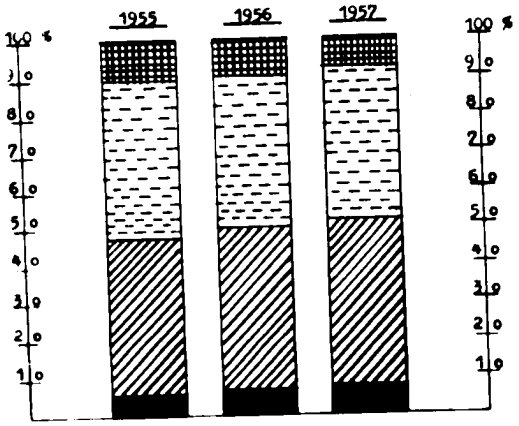

Struktur und Entwicklung der industriellen Produktion einschl. der Produktion industrieller Nebenbetriebe

	Anzahl der Betr. 1957	Bruttoprodukt. in T D M 1957	Bruttoprodukt. in T D M 1956	Anteil in % 1957	Entwicklung 57:56 in %
Insgesamt:	20	15 085	15 636	100	96,5
dav.: Sozial. Sektor	14	13 945	14 142	92,4	98,5
dav.: V E B (Z)	1	1 106	1 069	7,3	103,5
V E B (K)	7	6 662	6 723	44,2	99,1
Genossenschaften	6	6 177	6 350	40,9	97,3
Privater Sektor	6	1 140	1 494	7,6	76,3

	Von der Produktion 1957 entf. auf: I. Quartal	II. Quartal	III. Quartal	IV. Quartal
Insgesamt:	3 499	3 552	4 086	3 948
dav.: Sozial. Sektor	3 152	3 270	3 833	3 690
dav.: V E B (Z)	206	323	310	267
V E B (K)	1 609	1 467	1 775	1 811
Genossenschaften	1 337	1 480	1 748	1 612
Privater Sektor	347	282	253	258
V E B (K) insgesamt:	1 609	1 467	1 775	1 811
Metallw.Fabr.Lychen	136	125	145	172
Elektro-Inst.Templin	63	74	81	129
Tischlerei Templin	72	84	85	91
Lychener - Mühle	1 019	833	1 016	1 013
Notschlachtg.Templin	29	32	28	26
HO - Produktion Tpl.	280	310	406	367
VEB (K) Bau Templin	10	9	14	13

Anmerkung: Baubetriebe, mit industriellen Leistungen, sind enthalten.

Sanitized Copy Approved for Release 2010/06/02 : CIA-RDP80T00246A046000730001-0

Sanitized Copy Approved for Release 2010/06/02 : CIA-RDP80T00246A046000730001-0

Betriebe, Bruttoproduktion und Beschäftigte der
(Bruttoproduktion einschl.

	Anzahl der Betr.	Bruttoproduktion 1956 TDM	Bruttoproduktion 1957 TDM	Bruttoproduktion Entw. in % 57:56	Anteil der PA zu Ges.Be- [illegible]
I n s g e s a m t :	18	15 509	14 964	90,6	74,8
dav.: Sozialist.Sektor	13	14 158	13 908	91,8	73,4
dav.: V E B (Z)	1	1 076	1 112	103,3	103,3
V E B (K)	6	6 732	6 619	98,3	76,7
Genossenschaft.	6	6 350	6 177	97,3	61,2
Privater Sektor	5	1 351	1 056	78,2	81,7
K P - 22 - VEB (K) Betriebe					
Metallw.Fabrik Lychen	1	267	578	216,5	86,5
Elektro-Inst. Templin	1	314	350	111,5	60,7
Tischlerei Templin	1	307	332	108,1	71,0
Lychener - Mühle	1	4 632	3 881	83,8	73,3
Rotschlachtung Templin	1	109	115	105,5	75,0
MO - Produktion Templin	1	1 103	1 363	125,6	81,8
K P - 42 - Genossenschaften					
Molkereigen. Templin	1	1 272	1 343	105,6	45,5
" Gerswalde	1	1 021	1 050	102,8	58,8
" Boitzenburg	1	1 359	1 422	104,6	48,0
" Lychen	1	663	744	112,2	58,8
Reparaturwerkstatt Tpl.	1	128	139	108,6	63,2
Konsum-Produktion Templin	1	1 907	1 479	77,6	76,6
Betriebe, Bauleistungen und					
V E B (K) Bau Templin	1	2 574	3 058	118,8	62,3
Baugeschäft - Stryczynski Gerswalde	1	192	279	145,3	58,6

Industriebetriebe einschl. KG und HO Produktionsbetriebe
Bestandsveränderungen)

Gesamtbeschäftigte im ø des Jahres 1956	Gesamtbeschäftigte im ø des Jahres 1957	Gesamtbeschäftigte Entw. 57 :56 in %	dar.: Produktionsarbeiter im ø des Jahres 1956	dar.: Produktionsarbeiter im ø des Jahres 1957	dar.: Produktionsarbeiter Entw. 57:56 in %
484	552	114,0	430	413	96,0
343	459	133,8	315	337	107,0
94	97	103,2	77	82	106,5
189	215	113,8	139	165	118,7
160	147	91,9	99	90	90,9
141	93	66,0	115	76	66,1
29	52	179,3	23	45	195,6
28	28	100	17	17	100
31	31	100	22	22	100
47	45	95,7	33	33	100
5	4	80,0	3	3	100
49	55	112,2	41	45	109,7
20	22	110,0	11	10	90,9
17	17	100	10	10	100
30	25	83,3	14	12	85,7
16	17	106,3	9	10	111,1
17	19	111,8	10	12	120,0
60	47	78,3	45	36	80,0
Beschäftigte der Baubetriebe					
516	297	94,0	199	203	103,0
17	29	170,6	13	17	130,7

Sanitized Copy Approved for Release 2010/06/02 : CIA-RDP80T00246A046000730001-0

Sanitized Copy Approved for Release 2010/06/02 : CIA-RDP80T00246A046000730001-0

Anteil der Produktionsarbeiter an den

je PA, Jahresdurchschnittslöhne

	Arbeitsproduktivität je PA in T D M 1956	1957	Entw. 57:56
I n g e s a m t:	36 067	36 232	100,5
davon: Sozialist. Sektor	44 945	41 270	91,8
davon: V E B (E)	13 974	13 561	97,0
V E B (K)	48 432	40 115	82,8
Genossenschaften	64 141	68 633	107,0
Privater Sektor	11 748	13 895	118,3
B P - 22 - VEB (K) Betriebe			
Metallw. Fabrik Lychen	11 609	12 844	110,6
Elektro-Inst. Templin	18 471	20 588	111,5
Tischlerei Templin	13 954	15 090	108,1
Lychener - Mühle	140 364	117 606	83,8
Metschlachtung Templin	36 333	38 333	105,5
H O - Templin - Produkt. -	26 902	30 289	112,6
B P - 42 - Genossenschaften			
Molkereigen. Templin	115 636	134 300	116,1
" Gerswalde	102 100	105 000	102,8
" Boitzenburg	97 071	118 500	122,1
" Lychen	73 667	74 400	101,0
Reparaturwerkst. Templin	12 800	11 583	90,5
Konsum - Templin - Produkt.-	42 378	41 083	96,9
V E B (K) Bau Templin	13 066	15 064	115,3
Baugeschäft - Stryczynski Gerswalde	14 769	16 411	111,1

Gesamtbeschäftigten, Arbeitsproduktivität

der PA und Ausfallstunden je PA.

ø - Löhne je PA in T D M 1956	1957	Entw. 57:56	Ausfallstunden je PA in T D M 1956	1957	Entw. 57:56
3 720	3 968	106,7	312	317	101,6
3 915	3 944	100,7	325	321	98,8
4 192	4 209	100,4	420	330	78,6
3 806	3 844	101,0	277	305	110,1
3 853	3 886	100,9	317	341	107,6
3 183	4 078	128,1	278	302	108,6
3 052	3 164	103,7	543	380	70,0
4 241	4 518	106,5	250	215	86,0
3 923	4 123	105,1	226	305	135,0
3 836	3 897	101,6	295	419	142,0
3 633	3 633	100	201	352	175,1
3 976	4 107	103,3	158	179	113,3
3 782	3 700	97,8	394	619	157,1
3 590	4 170	116,2	293	423	144,4
2 993	3 842	128,4	267	197	73,8
3 700	3 630	98,1	305	255	83,6
4 000	3 417	85,4	98	245	250,0
4 193	4 100	97,8	371	345	93,0
4 008	4 321	107,8	418	323	77,3
3 908	4 459	114,1	461	481	104,3

Sanitized Copy Approved for Release 2010/06/02 : CIA-RDP80T00246A046000730001-0

Sanitized Copy Approved for Release 2010/06/02 : CIA-RDP80T00246A046000730001-0

Leistungen des Handwerks 1953 bis 1957 einschl. der Produktionsgenossenschaften "Bauhütte Templin und Aufbau Lychen". (Ab 1957 genossenschaften des Bauhandwerks

	ME	1953	1954	1955	1956
Meldende Betriebe	Stck.	475	435	419	415
Betriebsleistungen insges.	TDM	7 369	8 007	9 520	10 109
dav.: Prod.aus eig.Mater.	TDM	3 294	3 614	4 593	4 607
Prod.aus Kundenmat.	TDM	589	462	358	352
Reparaturen	TDM	1 234	1 187	1 263	1 329
Dienstleistungen	TDM	352	454	444	591
Bauleistungen	TDM	1 900	2 290	2 862	3 230
Beschäftigte insges.	Pers.	1 209	1 198	1 217	1 240
dar.: Sonst.Arbeitskräfte	"	406	463	482	498
Pro-Kopfleistung	DM	6 095	6 684	7 823	8 152
ø-Lohn je Arbeiter	"	2 542	2 734	2 913	2 978
Leistungen nach Handwerkszweigen					
Chemie	TDM	82	48	65	46
Baumaterialien	"	92	134	168	159
Maschinenbau	"	868	1 168	1 301	1 128
Elektrotechnik	"	306	411	504	559
Feinmechanik und Optik	"	126	133	125	136
Holzbe- u. Verarbeitung	"	409	754	838	867
Konfektion und Näherei	"	373	277	264	215
Leder,Schuhe u.Rauchwar.	"	180	228	228	260
Polygraphie	"	106	104	104	101
Nahrungs- u. Genußmittel	"	2 431	2 214	2 689	2 817
Bauleistungen	"	2 084	2 165	2 800	3 230
dav.: Bauhaupt-u.Nebenleistungen	"	-	-	1 803	2 368
Instandsetzung und Reparaturen	"	-	-	997	862
Dienstleistung.d.Handw.	"	312	371	434	591

tionsgenos- Produktions-		Produktionsgenossenschaften des Bauhandwerks Im Vergleich mit dem Jahre 1956, dem letzten Jahr als Produktivgenossenschaft			
1957	1957 gegenüber 1956= %		1956	1957	1956 = 100%
402	-		2	2	100
10 967	115,2		501	611	121,9
4 726	102,9				
393	109,8				
1 539	121,9				
595	134,0				
3 714	129,8		501	611	121,9
1 218	100,1	Gesamtbeschäftigte	74	71	95,9
443	91,9	dar.: Mitglieder	46	58	126,1
9 004	115,1	Pro-Kopfleistung	6 772	8 603	127,0
3 091	106,1				
69	106,3	HPG - Bau Bauhütte Templin	307	333	108,6
212	125,7				
1 280	98,4	HPG - Bau Aufbau Lychen	194	278	142,9
632	125,3				
152	122,1	Zusammen	501	611	121,9
935	111,7				
217	82,1				
276	121,9				
99	95,2				
2 787	103,6				
3 713	132,6				
2 487	137,9				
1 226	123,1				
595	137,1				

Sanitized Copy Approved for Release 2010/06/02 : CIA-RDP80T00246A046000730001-0

Sanitized Copy Approved for Release 2010/06/02 : CIA-RDP80T00246A046000730001-0

Handwerks-
Jahresbericht

a) = nach Leistungsarten

	Anzahl der Betr.	Insgesamt	davon Produktion P 1 1)	davon Produktion P 2 2)	davon Reparaturen	davon Dienstleistung	davon Bauleistung
14 Chemie	2	57,2			57,2		
161 Vulkaniseure	2	57,2			57,2		
15 Baumaterialien	6	202,8	196,1	1,1	1,9		3,7
111 Steinmetz	3	103,2	96,5	1,1	1,9		3,7
121 Betonsteinherst.	3	99,6	99,6				
22 Allg.Maschinenbau	91	1289,6	317,0	81,3	891,3		
110 Landmasch.Bau	2	54,5	12,7	0,3	41,5		
23 111 Kraftfahrzeughandwerk	8	254,7			254,7		
131 Stellmacher	22	255,7	150,0	9,2	96,5		
991 Mechaniker	10	206,7			206,7		
24 122 Holzbootbauer	2	42,1	38,7		3,4		
26 121 Schlosser	5	110,5	37,4	10,8	62,3		
131 Schmiede	41	364,0	78,2	61,0	224,8		
162 Schleifer	1	1,4			1,4		
27 Elektrotechnik	11	632,2	438,9	11,0	182,3		
111 Elek.Masch.Bau	1	30,6			30,6		
121 Rundfunkmech.	3	52,1	11,1		41,0		
152 Installateure	7	549,5	427,8	11,0	110,7		
28 Feinmechanik/Optik	8	147,3	73,3		74,0		
121 Augenoptiker	3	92,1	73,3		18,8		
140 Uhrmacher	5	55,2			55,2		

1)= Prod. aus eigenem Material 2)= Prod. aus Kundenmaterial

berichterstattung
1957

b) = nach Beschäftigten-Größengruppen

	Insgesamt	ohne Beschäftigte	davon Betriebe mit 1 Beschäftigte im Lohnverhältnis	2	3	4	5	6-10	Außerdem gelöscht. Betr.	
B	2		1	1						
L	57,2		7,6	49,6						14
B	2		1	1						
L	57,2		7,6	49,6						161
B	6	3	1	1		1			1	
L	202,8	83,7	24,3	35,3		59,5			12,2	15
B	3	2		1					1	
L	103,2	67,9		35,3					12,2	111
B	3	1	1			1				
L	99,6	15,8	24,3			59,5				1.1
B	91	49	29	8	3	1		1	2	
L	1289,6	365,9	444,9	282,5	122,7	29,3		44,3	4,3	2[illegible]
B	2		1		1					
L	54,5		9,8		44,7					110
B	8	2	4	1	1					
L	254,7	52,8	115,4	51,4	35,1					23
B	22	13	5	3	1				1	
L	255,7	56,0	90,8	66,0	42,9				3,7	131
B	10	8		2						
L	206,7	76,7		130,0						[illegible]
B	2		2							
L	42,1		42,1							[illegible]
B	5		3	1		1				
L	110,5		60,7	20,5		29,3				26
B	41	25	14	1				1	1	
L	364,0	179,0	126,1	14,6				44,3	0,6	131
B	1	1								
L	1,4	1,4								162
B	11	4	3	2				2		
L	632,2	72,9	107,4	85,9				366,0		[illegible]
B	1		1							
L	30,6		30,6							111
B	3	2	1							
L	52,1	22,7	29,4							[illegible]
B	7	2	1	2				2		
L	549,5	50,2	47,4	85,9				366,0		152
B	8	4	4						2	
L	147,3	42,8	104,5						5,1	[illegible]
B	3	1	2						1	
L	92,1	17,7	74,4						4,[illegible]	[illegible]
B	5	3	2						1	
L	55,2	25,1	30,1						0,9	14[illegible]

B = Betriebe L = Leistungen

Sanitized Copy Approved for Release 2010/06/02 : CIA-RDP80T00246A046000730001-0

Sanitized Copy Approved for Release 2010/06/02 : CIA-RDP80T00246A046000730001-0

	Anzahl der Betr.	Insgesamt	davon Produktion P 1	davon Produktion P 2	davon Reparaturen	davon Dienstleistung	davon Bauleistung
31 Holzbe-u.Verarbeitg.	40	921,5	781,7	41,6	98,2		
110 Sägemüller	1	66,2	49,8	4,8	12,2		
120 Böttcher	2	24,4	19,2	0,1	5,1		
141 Tischler	24	662,6	596,8	16,0	49,8		
150 Polsterer	7	148,6	98,5	20,7	29,4		
163 Leiter u.Rechenb.	1	9,0	8,8		0,2		
171 Korbflechter	2	6,9	6,3		0,6		
221 Bürstenmacher	1	0,5	0,5				
291 Dachspließherst.	1	2,4	2,4				
325 Klavierstimmer	1	0,9			0,9		
34 Konfektion u.Ausbau	51	216,1	208,8		7,3		
111 Herrenschneider	31	126,2	120,5		5,7		
120 Damenschneider	19	84,9	83,3		1,6		
995 Kopassierer	1	5,0			5,0		
34 Leder,Schuhe,Rauchw.	37	281,2	61,2	9,4	210,6		
121 Schuhmacher	27	150,4			150,4		
149 Sattler	7	100,4	37,1	3,6	59,7		
161 Kürschner	1	0,5			0,5		
183 Putzmacher	2	29,9	24,1	5,8			
36 Papier,Druck	5	99,0	99,0				
111 Buchdrucker	1	21,5	21,5				
140 Fotografen	4	77,5	77,5				

	Insgesamt	davon Betriebe ohne Beschäftigte	davon Betriebe mit 1 Beschäftigte im Lohnverhältnis	2	3	4	5	11-15	Außerdem gelöschte Betriebe	
B	40	15	14	7	1	1		2		
L	921,5	149,5	229,3	183,2	54,6	64,7	-	240,2	-	31
B	1							1		
L	66,2							66,2	-	110
B	2	2								
L	24,4	24,4								120
B	24	6	10	5	1	1		1		
L	662,6	79,4	159,8	130,1	54,6	64,7		174,0	-	141
B	7	3	3	1						
L	148,6	40,2	64,3	44,1						150
B	1			1						
L	9,0			9,0						163
B	2	1	1							
L	6,9	1,7	5,2							171
B	1	1								
L	0,5	0,5								221
B	1	1								
L	2,4	2,4								291
B	1	1								
L	0,9	0,9								325
B	51	41	6	3	1				2	
L	216,1	122,7	43,6	38,6	11,2				0,5	34
B	31	28	1	2						
L	126,2	89,8	7,7	28,7						111
B	19	13	4	1	1				2	
L	84,9	32,9	30,9	9,9	11,2				0,5	120
B	1		1							
L	5,0		5,0							995
B	37	29	7	1					1	
L	281,2	135,2	114,2	31,8					0,1	34
B	27	23	4						1	
L	150,4	109,7	40,7						0,1	121
B	7	4	2	1						
L	100,4	25,0	43,6	31,8						149
B	1	1								
L	0,5	0,5								161
B	2	1	1							
L	29,9	-	29,9							183
B	5	2	2		1					
L	99,0	21,5	34,2		43,3					36
B	1	1								
L	21,5	21,5								111
B	4	1	2	1						
L	77,5	-	34,2	43,3						140

Sanitized Copy Approved for Release 2010/06/02 : CIA-RDP80T00246A046000730001-0

Sanitized Copy Approved for Release 2010/06/02 : CIA-RDP80T00246A046000730001-0

	Anzahl der Betr.	Insgesamt	davon Produktion P1	davon Produktion P2	Reparaturen	Dienstleistung.	Bauleistung.
37 **Nahrungsmittel**	49	2 731,8	2690,9	40,9			
110 Fleischer	12	751,0	751,0				
112 Roßschlächter	1	15,5	15,5				
141 Müller	5	11,4	11,4				
161 Bäcker	28	1 798,0	1772,1	25,9			
171 Gemüseverarbtg.	1	84,5	84,5				
38 142 Süßmoster	2	71,4	67,8	3,6			
42 **Bauhauptgewerbe**	15	1 420,8	1,0	2,9	5,2		1411,7
43 111 Brunnenbauer	4	419,1					419,1
113 Hoch-u.Tiefbau	1	101,5					101,5
122 Straßenbau	2	225,9					225,9
44 111 Maurer	6	323,4	1,0				322,4
130 Zimmerer	2	350,9		2,9	5,2		342,8
45 **Baunebengewerbe**	49	1 684,1	1,4		7,8		1674,9
111 Dachdecker	11	667,0	1,4				665,6
132 Maler	21	403,4					403,4
151 Glaser	3	80,2					80,2
170 Ofensetzer	11	377,6					377,6
219 Klempner	3	155,9			7,8		148,1
94 **Dienstleistungen**	37	595,2				595,2	
111 Wäschereien	2	45,2				45,2	
131 Friseure	20	342,3				342,3	
150 Schädlingsbek.	1	58,1				58,1	
996 Schornsteinfeg.	5	107,0				107,0	
999 Färbereiannahme	1	17,0				17,0	
Holzschneider	8	25,6				25,6	

	Insgesamt	davon Betriebe mit ohne Beschäftigte	1	2	3	4	5	6-10	11-15	Außerdem gelöschte Betr.	
			Beschäftigte im Lohnverhältnis								
B	49	31	6	4	6	1	1			2	
L	2 731,8	1165,1	1351,8	278,5	782,1	84,5	69,8			35,4	37
B	12	6	1	1	4						
L	751,0	205,0	47,3	58,6	445,1						110
B	1	1									
L	15,5	15,5									112
B	5	5									
L	11,4	11,4									141
B	28	18	5	3	2					1	
L	1 798,0	931,6	304,5	224,9	337,0					38,1	161
B	1					1					
L	84,5					84,5					171
B	2	1					1				
L	71,4	1,6					69,8				38
B	15		2	1	1		2	7	2		
L	1 420,8		32,1	11,9	63,7		95,2	826,3	391,6		42
B	4		1					3			
L	419,1		16,0					403,1			43
B	1								1		
L	101,5								101,5		113
B	2							2			
L	225,9							225,9			122
B	6		1	1	1		1	2			
L	323,4		16,1	11,9	63,7		34,4	197,3			44
B	2						1		1		
L	350,9						60,8		290,1		130
B	49	20	11	4	8	1	2	3		2	
L	1 684,1	251,7	216,8	198,0	539,6	57,0	166,6	254,4		9,6	45
B	11	2	3		2	1	1	2			
L	667,0	46,9	77,1		179,1	57,0	105,5	201,4			111
B	21	9	6	2	2		1	1		1	
L	403,4	66,5	78,7	59,1	85,0		61,1	53,0		1,2	132
B	3	3									
L	80,2	80,2									151
B	11	6	2	1	2						
L	377,6	58,1	61,0	107,6	150,9						170
B	3			1	2						
L	155,9			31,3	124,6						219
B	37	16	11	2	4	3		1			
L	595,2	85,5	188,3	57,4	92,5	138,0		28,5			94
B	2				2						
L	45,2				45,2						111
B	20	7	6	2	2	2		1			
L	342,3	40,2	84,0	57,4	52,3	79,9		28,5			131
B	1					1					
L	58,1					58,1					150
B	5	1	4								
L	107,0	20,0	87,0								996
B	9	8	1								
L	42,6	25,3	17,3								999

Sanitized Copy Approved for Release 2010/06/02 : CIA-RDP80T00246A046000730001-0

Sanitized Copy Approved for Release 2010/06/02 : CIA-RDP80T00246A046000730001-0

Entwicklung des Anteils der Eigentumsformen an der landwirtschaftlichen Nutzfläche des Kreises

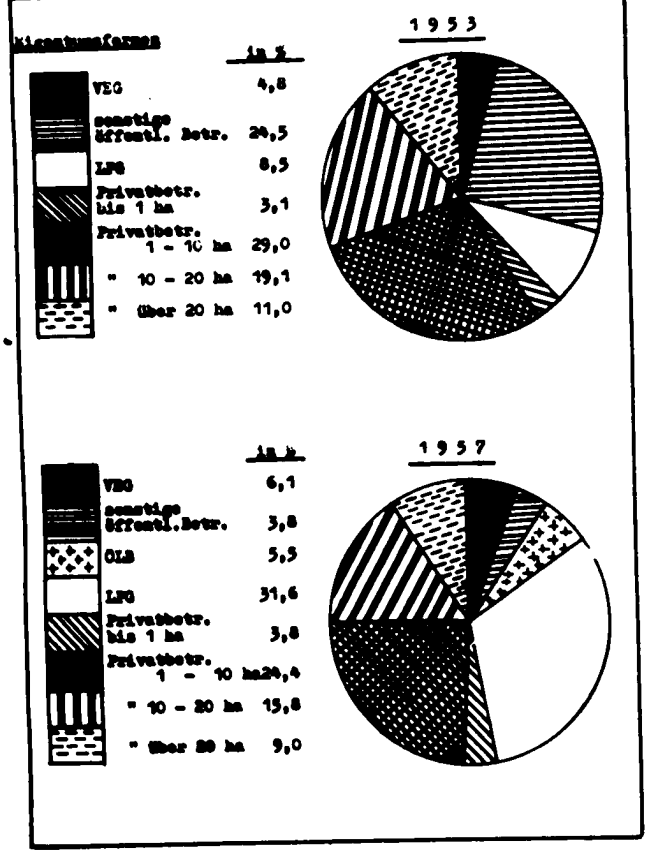

Flächen und Betriebe (einschl.VEG) nach Gemeinden
Flächenangaben: Bo 1957 Betriebe: 31.12.1957

	Wirtsch fläche	darunter		Anzahl der			
		L N	Acker	VEG	LPG	OLB	Priv. Betr. ab 1 ha
MTS-Bereiche Templin	19 674	8 612	6 921	3	9	1	426
davon:							
Hammelspring	1 592	695	588	-	1	-	37
Lindenburg	942	708	592	1	1	-	20
Klosterwalde	1 528	918	822	-	1	-	47
Metzelthin	1 058	392	328	-	1	-	13
Röddelin	1 430	7[illegible]7	627	-	1	-	52
Storkow	1 531	942	729	-	1	-	50
Templin	10 162	3 482	2 647	2	2	-	143
Warthe	1 431	688	588	-	1	1	64
MTS - Bereich Lychen	11 565	4 402	3 806	1	4	1	242
davon:							
Annenwalde	470	365	315	-	1	-	18
Beeng	974	631	609	-	1	-	10
Beutel	440	271	213	-	-	-	30
Densow	603	349	278	-	-	-	36
Gandenitz	839	658	577	-	-	1	47
Lychen	5 126	1 061	858	1	-	-	55
Retzow	1 203	403	357	-	1	-	18
Rutenberg	1 910	664	599	-	1	-	28
MTS-Bereich Fürstenau	10 728	6 492	5 699	-	11	2	286
davon:							
Berkholz	986	745	672	-	1	-	17
Boitzenburg	2 084	755	636	-	1	-	55
Buchenhain	2 336	1 572	1 402	-	3	1	73
Punkenhagen	1 329	961	837	-	3	-	33
Hardenbeck	1 183	819	739	-	1	-	33
Kröchlendorff	667	282	251	-	1	-	9

Sanitized Copy Approved for Release 2010/06/02 : CIA-RDP80T00246A046000730001-0

Sanitized Copy Approved for Release 2010/06/02 : CIA-RDP80T00246A046000730001-0

	Wirtsch. fläche	darunter		Anzahl der			
		L N	Acker	VEG	LPG	ÖLB	Priv. Betr. LA
Roccanow	926	614	479	-	1	-	32
Themsdorf	1 217	744	683	-	-	1	34
MTS-Bereich Herzfelde davon:	12 179	7 727	6 987	1	9	-	449
Hasleben	1 206	849	759	-	1	-	18
Herzfelde	1 311	1 019	929	1	1	-	37
Jakobshagen	1 082	743	679	-	1	-	38
Klausshagen	1 386	899	830	-	1	-	72
Kuhs	1 273	580	537	-	1	-	37
Mittenwalde	2 577	1 746	1 499	-	2	-	132
Petznick	1 464	746	698	-	1	-	33
Wichmannsdorf	1 860	1 145	1 056	-	1	-	82
MTS-Bereich Suckow davon:	13 236	8 838	7 499	2	6	-	436
Buchholz	933	353	341	-	1	-	1
Pergitz	464	318	242	-	-	-	35
Flieth	1 250	1 081	938	-	1	-	39
Friedenfelde	868	551	467	1	-	-	20
Gerswalde	3 250	2 517	2 175	-	2	-	137
Gr.-Fredenwalde	2 410	1 744	1 434	-	1	-	73
Pinnow	603	328	301	-	1	-	18
Stegelitz	3 458	1 946	1 601	1	-	-	113
MTS- Bereich Milmersdorf davon:	22 706	6 286	4 604	1	6	2	420
Boberow	1 743	108	54	-	-	-	9
Dargersdorf	1 151	385	245	-	1	-	30
Göttschendorf	1 942	615	483	-	1	-	20
Gollin	1 510	234	143	-	-	-	27
Gr.-Dölln	1 349	189	118	-	-	-	31

	Wirtsch. Fläche	darunter		Anzahl der			
		L N	Acker	VEG	LPG	ÖLB	Priv. Betr. LA
Gr.- Kölpin	685	443	355	-	4	1	18
Gr.- Väter	980	47	24	-	-	-	9
Grunewald	851	324	231	-	-	-	60
Krohnhorst	773	555	479	-	-	1	44
Milmersdorf	1 532	368	286	-	1	-	15
Petersdorf	1 436	664	468	-	1	-	26
Poratz	429	153	100	-	-	-	14
Ringenwalde	4 411	1 079	822	-	1	-	70
Temmen	1 458	629	497	1	-	-	10
Vietmannsdorf	2 456	493	299	-	1	-	37
M T S - Bereiche:							
Templin	19 674	8 612	6 921	3	9	1	426
Lychen	11 565	4 402	3 806	1	4	1	242
Fürstenau	10 728	6 492	5 699	-	11	2	286
Herzfelde	12 179	7 727	6 987	1	9	-	449
Suckow	13 236	8 838	7 499	2	6	-	436
Milmersdorf	22 706	6 286	4 604	1	6	2	420
Insgesamt:	90 088	47 357	35 516	8	45	6	2 259
Außerdem öffentl. Wege, Plätze usw	10 144						
	100 232						

Sanitized Copy Approved for Release 2010/06/02 : CIA-RDP80T00246A046000730001-0

Sanitized Copy Approved for Release 2010/06/02 : CIA-RDP80T00246A046000730001-0

Fruchtarten des Ackerlandes 1957

Weizen	3,4 %
Roggen	29,5 %
Gerste	4,9 %
Hafer und Gemenge	14,6 %
Hülsenfrüchte	3,6 %
Ölfrüchte	2,4 %
Zuckerrüben	1,5 %
Kartoffeln	17,1 %
Futterhackfrüchte	4,6 %
Feldfutterpflanzen	15,8 %
Sonstige Kulturen	2,6 %



Anteil einiger Fruchtarten an der bestellten Ackerfläche nach Gemeinden Stand: Ho 1957

Gemeinden	Best. Ackerfläche in ha	davon in % Weizen	Roggen	Hafer u. Gem.	Ölfr. u. Ölsaaten	Zuckerrüben	Kartoffeln	Sonstige
KKW-Bereich Templin								
gesamt	5 334	1,4	35,4	13,4	1,6	0,4	19,0	28,8
Templin	2 320	1,7	34,1	12,5	1,2	0,9	18,7	31,1
[illegible]	[illegible]	[illegible]	[illegible]	[illegible]	[illegible]	-	20,2	28,6
[illegible]denburg	[illegible]	[illegible]	[illegible]	[illegible]	[illegible]	-	[illegible]	[illegible]
[illegible]terwalde	[illegible]	[illegible]	[illegible]	[illegible]	[illegible]	0,6	[illegible]	[illegible]
[illegible]ldhain	[illegible]	[illegible]	[illegible]	[illegible]	[illegible]	[illegible]	[illegible]	[illegible]
Röddelin	618	0,3	38,1	[illegible]	0,8	-	20,7	25,4
Storkow	716	2,6	37,6	12,9	3,1	0,1	[illegible]	[illegible]
[illegible]the	[illegible]	[illegible]	[illegible]	[illegible]	[illegible]		[illegible]	[illegible]
[illegible]	[illegible]	[illegible]	[illegible]	[illegible]	[illegible]			[illegible]
[illegible]-Bereich	[illegible]	[illegible]	[illegible]	[illegible]	[illegible]			[illegible]
[illegible] gesamt	[illegible]	[illegible]	[illegible]	[illegible]	[illegible]	0,2	18,6	[illegible]
[illegible]chen	[illegible]	[illegible]	[illegible]	[illegible]	[illegible]		[illegible]	[illegible]
[illegible]ldenwalde	[illegible]	[illegible]	[illegible]	[illegible]	[illegible]	0,9	[illegible]	[illegible]
[illegible]the	[illegible]	[illegible]	[illegible]	[illegible]	[illegible]	[illegible]	[illegible]	[illegible]
[illegible]tel	[illegible]	[illegible]	[illegible]	[illegible]	[illegible]	-	22,7	[illegible]
[illegible]ow	[illegible]	[illegible]	[illegible]	[illegible]	[illegible]	-	[illegible]	[illegible]
Gandenitz	570	0,2	40,9	9,8	0,5	-	20,7	27,9
[illegible]ow	[illegible]	[illegible]	[illegible]	[illegible]	[illegible]		[illegible]	[illegible]
[illegible]berg	599	-	[illegible]	34,9	20,6	-	[illegible]	34,9
[illegible]-Bereich								
[illegible] gesamt	[illegible]	[illegible]	[illegible]	[illegible]	[illegible]	2,7	15,1	31,9
[illegible]	[illegible]	[illegible]	[illegible]	[illegible]	[illegible]			
[illegible]hols	672	-2,9	[illegible]	33,1	[illegible]	2,4	[illegible]	36,5
[illegible]tenburg	[illegible]	[illegible]	[illegible]	[illegible]	[illegible]	2,5	[illegible]	39,4
[illegible]enhain	[illegible] 394	-3,6	[illegible]	46,1	[illegible]	3,3	[illegible]	33,5
[illegible]ingen	[illegible]	[illegible]	[illegible]	48,4	[illegible]	4,4	[illegible]	[illegible]
[illegible]enbeck	[illegible]	[illegible]	[illegible]	[illegible]	[illegible]	2,9	[illegible]	[illegible]
[illegible]chlemorr	251	[illegible]	[illegible]	[illegible]	[illegible]	3,2	[illegible]	[illegible]
[illegible]gow	[illegible]	[illegible]	[illegible]	[illegible]	[illegible]	2,3	[illegible]	27,6
[illegible]dorf	671	[illegible]	[illegible]	49,1	[illegible]	-	15,2	29,5

Sanitized Copy Approved for Release 2010/06/02 : CIA-RDP80T00246A046000730001-0

Sanitized Copy Approved for Release 2010/06/02 : CIA-RDP80T00246A046000730001-0

Gemeinden	Best. Ackerfläche in ha	davon in %						
		Weizen	Roggen	Hafer i.Gem.	Diff. i.Pa.	Zuckerrüben	Kartoff.	Sonstige
[illegible]	[illegible] 421	4,2	25,3	16,2	4,3	2,2	16,4	31,4
[illegible]	739	3,2	20,0	19,2	4,1	2,0	17,9	33,6
[illegible]	301	7,4	22,6	15,5	4,2	3,9	18,6	27,8
[illegible]	670	1,5	27,0	17,4	5,5	1,9	15,0	31,7
[illegible]	621	1,6	25,0	25,2	3,5	2,1	17,5	27,1
[illegible]	537	3,9	25,9	14,0	3,5	2,0	16,0	34,7
[illegible]	[illegible] 488	8,7	22,2	18,1	4,5	2,4	14,4	31,7
[illegible]	624	2,3	23,7	17,4	2,7	0,3	15,7	31,9
[illegible]	[illegible] 625	2,8	25,5	15,4	5,3	3,0	17,8	32,2
[illegible]	[illegible] 388	3,5	24,2	15,0	3,9	2,0	17,3	32,1
[illegible]	341	3,9	22,1	14,9	3,2	0,6	19,3	32,0
[illegible]	220	4,1	27,6	12,4	4,9	2,3	19,7	29,0
[illegible]	550	6,0	20,8	12,2	4,2	2,9	14,9	37,0
[illegible]	487	3,4	25,6	17,5	4,1	0,8	16,3	32,3
[illegible]	[illegible] 173	3,5	20,4	17,3	4,1	1,8	17,5	33,4
Gr.Fredenwalde	570	3,8	22,3	16,6	3,5	2,0	16,9	30,7
Ninow	301	1,7	22,6	16,6	2,3	2,3	17,6	30,9
Stegelitz	918	6,2	31,5	10,9	3,6	2,4	18,5	26,9
[illegible]	[illegible] 018	2,2	38,8	13,6	1,2	0,5	18,3	25,4
Zebernow	45	-	46,9	-	-	-	13,3	39,8
Rungenhof	230	0,9	40,9	11,3	-	-	20,4	26,5
Göttschmdorf	489	0,4	45,5	12,2	0,3	-	19,9	21,7
Gollin	112	-	43,7	0,9	-	-	24,1	31,3
Vr.-Gollin	95	-	32,6	-	-	-	21,1	26,3
Ar.-Gollin	359	8,4	29,6	22,3	3,1	-	14,3	22,3
Gr.-Tützer	22	-	40,9	-	-	-	22,7	36,4
Gamenzld	291	-	44,0	8,7	-	-	19,4	28,2
Brohmshof	479	3,2	28,4	18,4	3,3	2,1	15,3	26,3
Wilmersdorf	273	1,4	34,9	21,3	-	-	21,8	20,4
Petznsdorf	444	0,2	36,3	2,9	-	-	14,9	25,5
Zerwin	100	-	48,0	8,0	-	-	16,0	28,0

Gemeinden MTS - Bereiche	Best. Ackerfläche in ha	davon in %						
		Weizen	Roggen	Hafer i.Gem.	Diff. i.Pa.	Zuckerrüben	Kartoff.	Sonstige
Ringenwalde	798	2,5	30,8	18,5	2,3	1,3	17,7	26,9
Temmen	73	2,7	34,3	10,9	2,7	-	20,6	28,8
Vietmannsdorf	295	0,7	37,2	12,9	-	-	24,4	24,8
M T S - Bereich								
Templin	6 334	1,4	35,4	13,4	1,6	0,4	19,0	28,8
Lychen	3 760	0,8	35,4	12,0	0,9	0,2	18,6	32,1
Fürstenau	5 671	3,7	25,4	17,0	4,2	2,7	15,1	31,9
Herzfelde	6 421	4,2	25,3	16,2	4,3	2,2	16,4	31,4
Suckow	6 328	5,5	24,2	15,0	3,9	2,0	17,3	32,1
Milmersdorf	4 018	2,2	38,8	13,6	1,2	0,5	18,3	25,4
Kreis ohne VEG und Gr.-Fredenwalde (Volksgut)	32 532	3,1	29,9	14,7	2,9	1,4	17,5	30,7
VEG - Retzow	321	3,7	24,9	10,3	3,7	1,9	20,3	35,2
" - Alt-Temmen	422	4,8	25,1	18,7	3,1	1,2	13,5	33,6
" - Reinfeld	227	5,3	24,2	16,3	-	2,2	22,5	29,5
" - Herzfelde	547	8,6	26,8	9,9	3,6	1,8	13,5	35,8
" - Stegelitz	674	6,2	30,1	9,9	5,1	2,4	12,6	33,7
VEG - insgesamt:	2 191	6,1	26,9	12,3	3,7	1,9	15,1	34,0
außerdem:								
Volksgut Gr.-Fredenwalde	449	6,2	15,6	11,8	6,0	4,7	11,8	43,9

Sanitized Copy Approved for Release 2010/06/02 : CIA-RDP80T00246A046000730001-0

Sanitized Copy Approved for Release 2010/06/02 : CIA-RDP80T00246A046000730001-0

Hektarerträge
(in dz)

	Insgesamt		davon VEG		davon LPG		davon Sonstige	
	1956	1957	1956	1957	1956	1957	1956	1957
Getreide insges.	16,9	17,6	17,1	17,0	16,3	16,2	17,2	18,3
darunter:								
Wintergetreide	15,0	17,2	16,1	18,2	14,2	15,8	15,2	17,8
Sommergetreide	19,9	18,0	18,4	15,4	19,2	16,8	20,4	18,9
Weizen	19,0	21,6	15,2	21,0	19,1	20,4	19,9	22,4
Roggen	14,7	16,7	16,1	17,2	13,9	15,3	15,0	17,4
Gerste	20,8	20,6	19,2	17,6	20,7	20,1	21,1	21,4
Hafer	21,2	17,9	20,4	15,0	20,9	17,0	21,4	18,6
So.Mengetreide	19,3	16,5	16,5	13,0	18,2	15,0	20,0	18,2
Brotgetreide	15,1	17,2	15,9	17,9	14,3	15,9	15,4	17,8
Futtergetreide	20,4	18,2	19,0	15,5	19,8	16,9	20,8	19,1
Hülsenfrüchte	10,7	3,8	11,5	4,5	10,1	2,9	11,1	4,2
Ölfrüchte	7,1	11,5	7,9	10,7	6,8	10,3	7,1	12,8
darunter:								
Winterölfrüchte	8,4	14,5	9,0	12,6	8,9	13,0	7,9	16,1
Sommerölfrüchte	6,3	3,0	6,6	2,7	5,8	2,7	6,6	3,3
Zuckerrüben	290	296	212	248	234	280	300	311
Kartoffeln	156	126	163	141	134	99	164	135
darunter: Spätkartoffeln	158	125	167	139	134	95	166	135
Futterrüben	348	307	282	440	307	470	361	320
Futterrüben	289	271	330	323	260	176	300	287
Feldfutter-pflanzen	41,5	41,9	38,5	47,7	39,2	40,0	42,9	42,4

Viehbestände nach Besitzformen und nach MTS - Bereichen
Stichtag: 3.12.1957

	Pferde	Rinder insges.	dar.: Kühe	Schweine insges.	dar.: Sauen	Schafe insges.	dar.: Mutterschafe
Kreis insgesamt	3 983	17 046	9 593	42 623	3 164	13 423	5 881
darunter:							
Volkseig.Güter	99	294	217	2 918	155	3 050	1 034
So.Eff.Betriebe	242	1 008	321	1 981	199	365	215
LPG gem. u. ind.	379	4 441	2 232	10 681	845	3 990	1 604
Privatbetr. ges.	3 064	10 967	6 805	26 944	1 999	6 006	3 028
dav.: 0 - 1 ha	87	309	156	3 469	23	458	252
1 - 5 ha	251	1 020	791	2 716	128	435	224
5 - 10 ha	1 376	4 473	2 878	10 588	776	2 428	1 286
10 - 20 ha	1 332	3 454	2 073	7 151	654	1 818	903
20 - 50 ha	380	1 673	900	3 042	358	803	328
Über 50 ha	28	138	64	178	20	67	35
MTS-Ber.Demmin							
Eff.-Eff. insges.	866	3 718	1 952	9 773	685	2 761	1 199
darunter:							
Volkseig.Güter	31	261	94	1 873	72	559	225
So.Eff.Betriebe	158	454	50	476	59	24	9
LPG gem.u.ind.	77	788	386	1 831	147	926	319
Privatbetr. ges.	593	2 239	1 364	5 484	401	1 252	646
dav.: 0 - 1 ha	28	62	35	684	2	115	71
1 - 5 "	30	298	136	966	18	105	55
5 - 10 "	225	638	471	1 777	138	397	215
10 - 20 "	164	713	377	1 341	108	347	178
20 - 50 "	113	184	317	1 052	125	265	117
Über 50 "	13	44	28	74	10	23	10
MTS-Ber. Loitzen							
Eff.-Eff.insges.	387	1 616	963	4 232	322	1 178	590
davon:							
Volkseig.Güter	-	-	-	-	-	-	-
So.Eff.Betriebe	14	124	43	119	12	8	3
LPG gem.u.ind.	38	393	204	845	70	478	272
Privatbetriebe ges.	335	1 099	716	3 270	240	692	315
dav.: 0 - 1 ha	13	50	84	431	2	59	21
1 - 5 "	28	117	91	376	17	55	29
5 - 10 "	103	305	210	865	59	212	108
10 - 20 "	119	579	243	1 010	95	231	100
20 - 50 "	72	268	148	588	67	157	57
Über 50 "	-	-	-	-	-	-	-
MTS-Ber.Pasewalk							
Eff.-Eff.insges.	601	2 743	1 529	6 841	574	1 454	697
davon:							
Volkseig. Güter	-	-	-	-	-	-	-
So.Eff.Betriebe	20	94	36	191	15	10	8
LPG gem.u.ind.	143	1 047	561	2 654	224	582	249
Privatbetr. ges.	438	1 602	932	3 996	335	862	440
dav.: 0 - 1 ha	6	30	22	584	7	40	24
1 - 5 "	23	115	77	319	25	57	29
5 - 10 "	196	619	376	1 507	116	307	171
10 - 20 "	94	331	199	745	79	200	102
20 - 50 "	103	451	222	737	98	214	89
Über 50 "	16	76	36	104	10	44	25

Sanitized Copy Approved for Release 2010/06/02 : CIA-RDP80T00246A046000730001-0

Sanitized Copy Approved for Release 2010/06/02 : CIA-RDP80T00246A046000730001-0

	Pferde	Rinder insges.	dar.: Kühe	Schweine ges.	dar.: Sauen	Schafe insges.	dar.: Mutterschafe
[illegible] Kreisfreie [illegible] Stadt insges.	748	3 134	1 718	7 347	518	2 580	1 170
davon:							
Volkseig. Güter	17	167	57	317	30	611	246
So.öff.Betriebe	-	2	-	3	-	-	-
LPG gen.u. ind.	162	1 079	485	2 464	191	910	358
Privatbetr. ges.	569	1 886	1 176	4 561	297	1 039	570
dav.: 0 - 1 ha	3	25	15	430	3	88	30
1 - 5 "	34	150	107	426	21	86	42
5 - 10 "	406	1 272	802	2 872	210	705	382
10 - 20 "	100	328	191	643	46	144	82
20 - 50 "	24	111	61	190	15	36	21
50 -u.darüb.	-	-	-	-	-	-	-
L P G - Bauer [illegible] Kreis insges.	790	3 343	1 904	8 579	637	3 795	1 391
davon:							
Volkseig. Güter	23	57	18	31	2	1 432	331
So.öff.Betriebe	41	292	130	1 081	102	323	192
LPG gen.u.ind.	119	781	390	2 002	141	871	341
Privatbetriebe ges.	603	2 213	1 366	5 465	392	1 169	344
dav.: 0 - 1 ha	7	44	34	877	8	88	34
1 - 5 "	28	140	93	378	17	49	20
5 - 10 "	280	905	578	2 049	160	477	223
10 - 20 "	283	991	560	1 802	171	446	219
20 - 50 "	47	173	103	358	36	113	37
über 50 "	-	-	-	-	-	-	-
[illegible] Kreis Hildesheim [illegible] Stadt insges.	391	2 492	1 527	5 851	428	1 655	828
davon:							
Volkseig. Güter	26	109	48	697	31	448	230
So.öff.Betriebe	9	42	22	111	11	-	-
LPG gen.u.ind.	40	413	206	882	72	232	85
Privatbetr. insg.	316	1 928	1 251	4 161	294	975	513
dav.: 0 - 1 ha	8	36	29	463	1	112	63
1 - 5 "	28	314	227	691	28	87	42
5 - 10 "	186	823	443	1 320	93	330	174
10 - 20 "	213	827	503	1 510	152	428	225
20 - 50 "	21	92	49	117	17	18	7
über 50 "	-	-	-	-	-	-	-
Kreis insgesamt davon:	9 983	17 046	9 993	42 623	3 164	13 423	5 881
L P G - insges. davon:	99	594	217	2 918	155	3 030	1 094
" - Betzew	16	131	42	968	21	599	225
" - Reinfeld	15	130	52	305	51	-	-
" - Alt-Gunnen	26	109	48	697	31	448	230
" - Hasefelde	17	167	57	317	30	611	246
" - Stegelitz	25	57	18	31	2	1 432	331

Viehbestand je 100 ha L N nach Besitzformen und bei den Privatbetrieben nach Größengruppen
Stand: 3. Juni 1957 - Flächenstand: 15.Juni 1957

Besitzform	Jahr	Pferde	Rinder insg.	dar.: Kühe	Schweine ges.	dar.: Sauen	Schafe insgesamt	Nutzfläche
Insgesamt:	1957	9,6	40,7	22,6	101,7	8,7	32,3	42 357
	1956	9,6	39,4	22,6	89,5	8,3	29,1	42 537
davon: L P G	1957	4,0	24,1	8,6	131,7	5,5	102,5	2 590
	1956	4,0	24,0	9,0	99,7	8,0	93,9	2 623
Sonstige Betriebe	1957	9,9	41,8	23,5	99,7	8,9	27,4	39 767
	1956	9,9	40,4	23,4	88,5	8,4	24,8	39 913
davon: O L B	1957	2,9	18,1	7,0	31,2	3,9	10,7	2 307
	1956	3,0	18,0	6,1	23,7	3,1	9,5	2 395
So.öff. Betriebe	1957	11,6	31,7	10,4	86,1	8,6	31,2	1 589
	1956	11,5	29,1	10,8	80,2	8,9	31,1	1 525
LPG gen. und ind.	1957	4,4	32,6	15,6	26,9	6,6	27,8	13 381
	1956	4,6	31,0	15,2	64,1	5,8	24,5	12 215
Privat	1957	13,9	50,5	30,9	121,4	10,9	28,8	22 331
	1956	13,4	48,4	30,4	108,4	10,3	26,3	23 578
davon: 0 - 1 ha	1957	4,3	11,9	8,9	230,0	2,8	29,4	1 618
	1956	4,6	11,9	9,1	222,6	2,3	36,1	1 535
1 - 5 ha	1957	12,8	54,0	38,2	142,1	7,8	21,7	1 925
	1956	12,8	49,5	37,2	122,5	6,3	19,8	1 979
5 - 10 ha	1957	16,5	54,5	34,6	125,7	11,8	31,2	8 399
	1956	15,3	51,3	33,6	111,1	11,3	27,0	8 896
10 - 20 ha	1957	14,6	53,9	31,8	101,8	12,3	29,1	6 680
	1956	14,2	51,8	31,4	93,5	11,3	26,2	6 932
20 - 50 ha	1957	11,5	49,9	26,6	89,4	11,6	26,2	3 407
	1956	11,9	49,3	27,4	80,2	11,5	24,6	3 794
über 50 ha	1957	10,9	57,6	27,2	85,8	11,3	29,8	302
	1956	9,9	59,4	26,7	70,3	6,9	32,3	303
Kirchliche Betriebe	1957	4,4	23,9	12,6	76,7	6,3	-	129
	1956	5,0	28,4	13,5	96,5	6,4	-	141
100 Merktar-Besatz nach Sektoren								
a) sozial. Sektor	1957	4,8	29,8	13,31	79,6	6,3	36,5	19 867
	1956	4,8	28,1	12,8	64,8	6,0	32,6	18 958
b) Privat. Sektor	1957	13,8	50,4	30,8	121,1	10,9	28,6	22 490
	1956	13,4	48,4	30,4	104,2	10,3	26,3	23 578

Sanitized Copy Approved for Release 2010/06/02 : CIA-RDP80T00246A046000730001-0

Sanitized Copy Approved for Release 2010/06/02 : CIA-RDP80T00246A046000730001-0

Viehbestände der Gemeinden einschl. VEG
1957 gegenüber 1956

Gemeinden		Pferde	Rindvieh insges.	dar.: Kühe	Schweine	Schafe
A-Bereich Templin						
Templin	1956	400	1 531	682	3 551	1 082
	1957	407	1 517	688	3 404	1 307
dar.: VEG-Hetzow		16	131	42	968	599
Gest.Stem.		35	386	59	302	-
Gest.Lindenh.		106	3	3	4	-
Hammelspring	1956	64	309	177	288	158
	1957	68	317	174	287	180
Mindenburg	1956	46	292	133	1 246	111
	1957	46	285	145	1 204	118
dar.: VEG Reinfeld		15	130	52	905	-
Klosterwalde	1956	69	328	186	932	405
	1957	66	330	189	1 024	444
Retzelthin	1956	14	149	71	309	55
	1957	15	152	81	307	63
Röddelin	1956	96	384	234	1 025	262
	1957	94	391	256	1 016	282
Sterkow	1956	99	513	285	1 208	196
	1957	112	515	290	1 189	195
Wartha	1956	63	213	148	208	140
	1957	58	205	145	682	172
MTS-Bereich Lychen						
Groß-Dratzig	1956	117	399	192	1 004	164
	1957	109	382	194	905	199
Hannenwalde	1956	28	164	77	540	141
	1957	30	150	78	569	77
Boeas	1956	37	187	116	593	90
	1957	35	195	120	487	79
Boutel	1956	32	126	93	425	70
	1957	31	132	95	565	97
Dranow	1956	35	147	102	426	88
	1957	37	158	101	389	104
Gandenitz	1956	71	204	157	730	108
	1957	70	247	151	698	106

Gemeinden		Pferde	Rindvieh insges.	dar.: Kühe	Schweine	Schafe
Netzow	1956	32	186	91	407	222
	1957	31	181	85	330	296
Rittenberg	1956	50	237	158	725	319
	1957	46	215	145	689	280
MTS-Bereich Fürstenberg						
Boitzenburg	1956	80	277	174	955	300
	1957	79	287	170	939	283
Kerkwitz	1956	67	305	168	604	116
	1957	65	324	176	616	185
Lichtenhain	1956	75	312	175	820	219
	1957	128	618	394	1 452	397
Falkenhagen	1956	72	329	174	789	139
	1957	105	310	287	1 196	190
Hardenbeck	1956	87	347	197	945	142
	1957	86	352	200	841	148
Kröchlendorff	1956	27	136	77	383	92
	1957	26	147	81	388	148
Rosenow	1956	56	244	137	645	69
	1957	51	241	155	697	64
Thomsdorf	1956	63	252	133	734	1 11
	1957	65	264	126	712	111
MTS-Bereich Herzfelde						
Hasleben	1956	55	283	143	553	61
	1957	53	276	127	622	245
Herzfelde	1956	70	385	191	979	636
	1957	72	384	184	882	717
dar.: VbG-Herzfelde		17	167	57	317	611
Jakobshagen	1956	64	295	147	725	114
	1957	68	297	155	771	302
Klaushagen	1956	108	372	236	885	164
	1957	107	392	248	916	174
Kuhz	1956	61	247	135	723	57
	1957	59	264	132	606	61
Mittenwalde	1956	205	731	449	1 706	308
	1957	187	721	421	1 617	398
Petznick	1956	49	253	158	706	231
	1957	54	267	149	769	252
Wichmannsdorf	1956	141	516	296	1 306	413
	1957	148	555	302	1 164	455

Sanitized Copy Approved for Release 2010/06/02 : CIA-RDP80T00246A046000730001-0

Sanitized Copy Approved for Release 2010/06/02 : CIA-RDP80T00246A046000730001-0

Gemeinden		Pferde	Rindvieh insges.	dar.: Kühe	Schweine	Schafe
MTS-Bereich Templin						
Grossmelde	1956	265	1 044	582	2 435	688
	1957	251	1 040	583	2 725	673
Boekholz	1956	20	115	68	332	60
	1957	19	122	73	391	11
Zitz	1956	44	166	102	321	106
	1957	45	164	98	396	105
Flieth	1956	83	328	219	778	387
	1957	84	410	241	850	452
Friedenfelde	1956	36	149	79	405	126
	1957	36	147	91	386	79
Gr.-Fredenwalde	1956	163	708	413	2 176	584
	1957	155	798	424	2 291	699
dar.: Vollmarst		26	196	85	892	323
Dimow	1956	32	124	76	336	138
	1957	32	127	77	389	140
Stegelitz	1956	102	571	302	1 273	913
	1957	102	567	337	1 283	1 716
dar.: V E G		25	57	18	31	1 432
MTS-Bereich Milmersdorf						
Sebenico	1956	9	33	18	48	16
	1957	9	30	20	30	17
Burgsdorf	1956	50	187	120	428	53
	1957	49	193	118	383	72
Göhrenhorst	1956	44	128	114	490	82
	1957	39	126	108	472	67
Gollin	1956	22	88	52	221	36
	1957	22	86	51	180	45
Gr.-Dölln	1956	26	82	43	220	36
	1957	25	59	33	191	22
-Mölgin	1956	41	128	91	302	81
	1957	41	128	80	346	93
Gr.-Pötzer	1956	3	15	12	45	6
	1957	3	10	10	38	9
Grunewald	1956	50	187	126	430	55
	1957	52	210	131	410	70
Herbeckost	1956	72	262	161	613	149
	1957	74	285	179	597	155
Milmersdorf	1956	37	140	90	331	98
	1957	35	148	88	258	106

Gemeinden		Pferde	Rindvieh insges.	dar.: Kühe	Schweine	Schafe
Petersdorf	1956	34	206	128	419	82
	1957	32	258	155	405	86
Poratz	1956	19	66	49	150	16
	1957	20	86	51	128	17
Ringenwalde	1956	115	478	307	1 087	280
	1957	115	444	311	1 008	250
Temmen	1956	40	180	85	326	182
	1957	40	191	76	391	197
dar.: V E G		26	109	48	697	448
Vietmannsdorf	1956	38	229	125	513	280
	1957	37	249	131	552	191

Anmerkung:

In allgemeinen gilt als Stand der 31.12.1957.

Wo aber bereits ab 1. Januar 1958 feststehende Veränderungen vorliegen, sind diese bereits berücksichtigt worden.

Dies ist bei den volkseigenen Gütern der Fall, welche sich durch die Umbildung von Ö L B Lychen und Friedenfelde sowie des bisherigen Tierzuchtbetriebes Templin in V E G von insgesamt 5 am 31.12.1957 auf insgesamt 8 ab 1.I.1958 erhöhten.

Desgleichen verringerten sich die Betriebe der örtlichen Landwirtschaft von 8 auf 6 Betriebe.

Auch bei der Anzahl der Wohnbevölkerung wurden 9 Personen von der Gemeinde Rosenow zur Stadt Lychen umgemeindet. Hierdurch wird die Einwohnerzahl des Kreises nicht berührt.

Sanitized Copy Approved for Release 2010/06/02 : CIA-RDP80T00246A046000730001-0

Sanitized Copy Approved for Release 2010/06/02 : CIA-RDP80T00246A046000730001-0

Milchertrag je Kuh im Jahre 1957
nach Monaten
(3,5 % Fettgehalt)

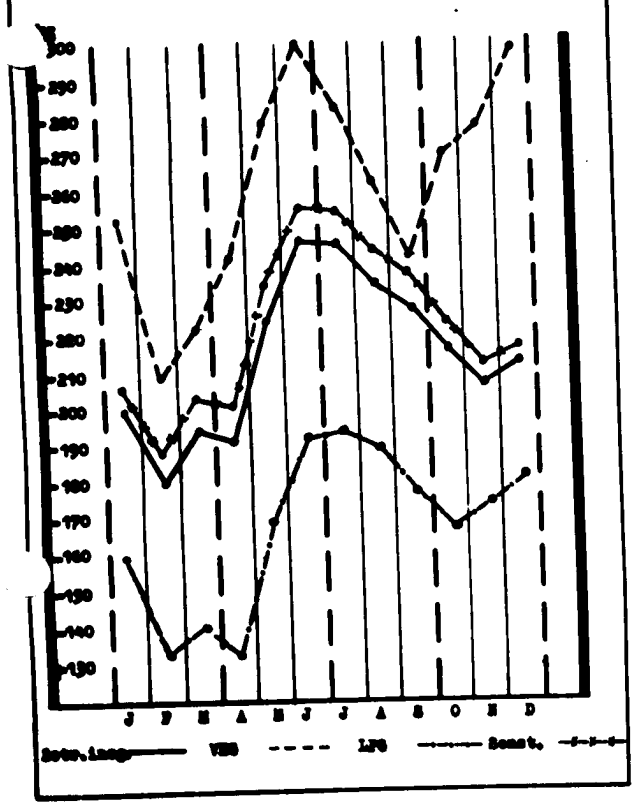

- Produktivität der Kühe
- Erzeugung von Rohmilch -

Jahr Monat	Erzeugung von Rohmilch			Durchschnittl. Milchertrag je Kuh			
					davon		
	insges.	Pro-Kopf der Bevölkerung	je 100 ha LNF	insges.	VEB	LPG	Benst.
	dz	kg	dz	kg	kg	kg	kg
1953	181 012	440,5	489,9	2 058	-	-	-
1954	199 868	488,1	468,8	2 262	-	-	-
1955	224 464	556,0	528,4	2 439	2 912	2 020	2 471
1956	236 639	594,4	554,3	2 471	3 020	1 985	2 543
1957	246 793	629,1	582,6	2 574	3 127	2 000	2 671
davon							
Januar	19 149	48,6	45,2	200	252	159	206
Februar	17 091	43,4	40,3	180	209	133	188
März	18 394	46,7	43,4	194	222	140	203
April	18 163	46,1	42,9	191	241	132	201
Mai	21 483	54,6	50,7	224	278	168	234
Juni	23 527	59,9	55,5	246	300	191	255
Juli	23 436	59,7	55,3	245	281	193	254
August	22 [illegible]	58,0	53,6	234	261	188	243
September	21 985	56,2	51,9	227	241	176	237
Oktober	20 769	53,1	49,1	215	289	166	223
November	19 763	50,6	46,7	206	276	173	211
Dezember	20 525	52,2	48,0	212	297	181	216

Sanitized Copy Approved for Release 2010/06/02 : CIA-RDP80T00246A046000730001-0

Sanitized Copy Approved for Release 2010/06/02 : CIA-RDP80T00246A046000730001-0

Sauenbedeckungen nach Bestimmen

Berichtszeitraum	Zahl der gebück. Eber	Gesamtzahl der gedeckten Sauen	außerdem neuangel. Sauen	Die gedeckt. Sauen befinden sich in Maschinen		
				V E G	LPG	Sonst.
I. Quartal 1956	96	1 334	24	76	260	998
I. " 1957	99	1 488	25	78	310	1 047
Entwicklg. zum Vorj. in %	103,1	107,5	99,8	102,6	119,2	104,8
II. Quartal 1956	91	1 615	15	104	263	1 248
II. " 1957	92	1 360	22	32	306	1 022
Entwicklg. zum Vorjahr in %	101,1	84,5	146,7	35,6	116,3	81,9
III. Quartal 1956	90	1 184	19	94	252	838
III. " 1957	97	981	50	68	226	687
Entwicklg. zum Vorjahr in %	107,8	82,9	263,2	72,3	89,7	82,0
IV. Quartal 1956	94	1 397	27	94	291	1 092
I. " 1957	92	1 126	21	52	312	762
Entwicklg. zum Vorjahr in %	97,9	80,6	77,8	55,3	124,3	78,4
I. - IV. Quartal 56	93	5 530	85	368	1 026	4 136
I. - IV. " 1957	95	4 902	116	230	1 154	3 518
Entwicklg. zum Vorjahr in %	102,2	88,7	136,5	63,9	112,5	85,0

Marktproduktion

	ME	1956	1957	in % zum Vorj.	je 100 ha x) 1957	je 100 ha x) in % z.Vorj.
Lebendvieh insges. davon:	dz	41 027	47 855	116,6	113,0	117,1
Lebendvieh o.Schwein	"	9 284	11 214	120,8	26,5	121,6
Schwein	"	31 441	36 178	115,1	85,4	115,6
Geflügel	"	302	463	153,3	1,1	157,1
Milch	"	168 195	177 304	105,5	419	103,8
Eier	100 St.	64 538	85 353	132,3	202	132,9
Wolle	dz	380	435	114,5	-	-
Getreide	"	95 115	101 664	106,9	552	107,2
Ölsaaten	"	3 788	10 608	280,1	1 261	220,5
Kartoffeln	"	229 490	236 535	103,1	3 922	108,7
Zuckerrüben	to	8 237	12 350	149,9	2 485	148,7

Planerfüllung 1957 in %

Tierische Produktion	Erfassung	Aufkauf	Pflanzl. Produktion	Erfassung	Aufkauf
Lebendvieh o.Schwein	92,4	91,3	Getreide	86,3	192,6
Schwein	93,7	121,8	Hülsenfrüchte	26,9	350,0
Geflügel	67,6	99,2	Ölsaaten	88,3	304,2
Milch	95,5	101,1	Kartoffeln	74,3	125,8
Eier	93,3	140,2	Zuckerrüben	82,7	242,3
Wolle	90,2	156,0	Heu	73,1	-

x) Tierisch je 100 ha LNF, Pflanzlich je 100 ha der jeweiligen Anbaufläche

Sanitized Copy Approved for Release 2010/06/02 : CIA-RDP80T00246A046000730001-0

Sanitized Copy Approved for Release 2010/06/02 : CIA-RDP80T00246A046000730001-0

VEG Kreis Templin

Stand: Flächen - Bo 1957
Viehbestand 3.12.1957 Gerite: 3.12.57

Bezeichnung	ME	Alt-Templin (B)	Hammfeld (B)	Hetzdorf (B)	Beim-Feld (B)	Steg-gol. (B)	Prie-Genf. (B)	Lg-chen (B)	Templin (K)
Landw. Nutzfläche	ha	528	391	344	278	849	405	395	566
dar.: Ackerland	"	482	349	321	227	687	349	335	463
Grünland	"	106	42	22	50	162	52	57	99
Viehbestände									
Rinder	St.	109	167	131	130	97	94	93	386
je 100 ha LN	"	20,6	28,3	38,1	46,8	67,1	23,2	23,5	68,2
dar.: Kühe	"	48	57	42	52	18	44	29	59
je 100 ha LN	"	9,1	9,6	12,2	18,7	2,1	10,9	7,3	10,4
Schweine	"	697	317	968	905	31	183	83	302
je 100 ha LN	"	132,0	53,6	281,4	32,6	325,5	45,2	21,0	53,6
Schafe	"	448	611	559	-	1 432	-	-	-
je 100 ha LN	"	84,8	103,4	162,5	-	159,7	-	-	-
Legehennen	"	94	74	21	365	10	20	122	380
je 100 ha LN	"	17,8	12,5	61,0	131,2	1,2	4,9	30,5	67,1
Vielfach-Maschinen									
Traktoren	St.	6	7	6	4	11	1	1	1
Kartoffellege-maschinen	"	-	1	1	1	1	-	-	-
Mähdrescher	"	1	1	1	-	1	-	-	-
Kartoffelkombine	"	-	-	-	1	-	-	-	-
Rübenkombine	"	-	-	-	-	-	-	-	-
Melkanlagen	"	-	-	-	-	-	-	-	-
Futterbahnen	"	-	-	-	-	-	-	-	-

Anmerkung: (B) = Bezirksgeleitete Betriebe
(K) = Kreisgeleitete Betriebe

Entwicklung der L P G des Kreises
Stand: Juni d. Jahres

	ME	31.12. 1952	1953	1954	1955	1956	1957
Anzahl der L P G	Anz.	11	25	29	36	41	43
dar.: Typ III	"	2	3	18	32	40	42
Zahl der Mitglieder	"	176	432	622	1 031	1 285	1 395
dar.: Landarbeit.	"	9	36	223	469	513	622
Einzelbauern	"	104	259	200	242	306	334
Industr.Arb.	"	-	-	-	3	64	130
Landwirtschaftliche Nutzfläche (gen.)	ha	1 042	3 278	4 608	8 794	12 242	12 964
Anteil an der LNF des Kreises	%	2,4	7,7	10,8	20,7	28,8	30,6
Ackerland (gen.)	ha	984	3 094	4 122	7 780	10 708	11 309
Anteil am Ackerland des Kreises	%	2,7	8,6	11,5	22,5	30,0	31,8
Je Mitglied zu bearb. Landw.Nutzfläche	ha	5,9	7,6	7,4	8,5	9,5	9,3
Viehbestände (gen.)							
Rinder insgesamt	St.	46	155	896	2 455	3 166	3 673
Rinder je 100 ha	"	4,4	4,7	19,4	27,9	25,9	28,3
Kühe	"	12	74	330	901	1 368	1 527
Kühe je 100 ha	"	1,2	2,3	7,2	10,2	11,2	11,8
Schweine insgesamt	"	150	328	1 395	4 903	5 822	7 801
Schweine je 100 ha	"	14,4	10,0	30,3	55,8	47,6	60,2
Sauen insgesamt	"	2	27	173	463	588	737
Sauen je 100 ha	"	0,2	0,8	3,8	5,3	4,8	5,7
Schafe insgesamt	"	148	207	601	1 443	2 651	3 420
Schafe je 100 ha	"	14,2	6,3	13,0	16,4	21,7	26,4

Sanitized Copy Approved for Release 2010/06/02 : CIA-RDP80T00246A046000730001-0

Sanitized Copy Approved for Release 2010/06/02 : CIA-RDP80T00246A046000730001-0

L P G'en des Kreises und einige wichtige Kennziffern
Stand: 31.12.1957 - Angaben lt.Pendelkarte 1002

Gemeinde	Name der L P G	Typ	Zahl der Mitgl.	Zahl d.Betr. 0,5	LNF (gem.)	dar.: Ackerland
MTS-Bez.Templin						
Templin						
Grstt. Ahrensdorf	Mitschurin	III	28	11	319	221
" Boitzow/Ukchd.	Solidarität	III	18	15	183	140
Hammelspring	Neues Leben	III	44	11	315	276
Hindenburg	Neuer Weg	III	32	15	221	202
Klosterwalde	Freundschaft	III	27	36	483	435
Retzowthin	Fortschritt	III	24	10	284	246
Röddelin	Friedensweg	III	16	12	87	77
Stuchow	Freie Erde	III	19	11	160	132
Vorthe	Hand in Hand	I	8	6	59	56
MTS-Bez.Jerchel						
Annenwalde	Befreite Erde	III	30	8	233	205
Boom	Frohe Zukunft	III	37	11	455	445
Retzow	Straße des Fried.	III	31	3	219	193
Retzowberg	Straße d. Social.	III	40	12	335	314
MTS-Bez. Fürstenberg						
Buchholz	Erich Weinert	III	43	13	446	411
Beitzenburg	Philipp Müller	III	35	9	283	252
Buchenhain II	Neuer Bauer	III	41	15	258	222
Grstt.Fürstenau	Helmut Just	III	32	23	253	228
" Hellenen	Einheit	III	20	17	135	123
Funkenhagen	Glück auf	III	17	7	148	133
Grstt.Reichersfelde	Aufbau	III	14	5	161	144
" Steinmede	Hoffnung	III	19	3	155	140
Herzberg	John Scherer	III	36	8	362	328
Hohenlandsdorf	Karl Marx	III	36	20	224	203
Roggow	Neuscher Wind	III	26	18	338	284

Gemeinde	Name der L P G	Typ	Zahl der Mitgl.	Zahl d. Betriebe 0,5 ha	LNF (gem.)	dar.: Ackerland
MTS-Bez.Herzfelde						
Haßleben	Friedrich Engels	III	53	28	673	625
Herzfelde	Neues Leben	III	20	6	117	109
Jakobshagen	Junge Patrioten	III	20	11	405	370
Klausshagen	24. Dezember	III	31	35	320	295
Kuhs	Ernst Thälmann	III	43	27	325	305
Mittenwalde	7. Oktober	III	61	37	535	487
Ortsteil: Blankensee	Neues Leben	III	8	4	47	38
Petznick	Rosa Luxemburg	III	29	32	426	404
Wichmannsdorf	Rote Fahne	III	57	27	483	451
MTS-Bez. Suckow						
Buchholz	Florian Geyer	III	28	14	299	293
Flieth	Neues Deutschland	III	52	46	721	629
Gerswalde	Vorwärts	III	65	45	638	565
Ortsteil Kaakstedt	Morgenrot	III	52	30	493	434
Gr.Fredenwalde	1. Mai	III	36	30	421	326
Pinnow	Clara Zetkin	III	20	13	168	155
MTS-Bez.Wilmersdorf						
Dargersdorf	Frohe Zukunft	III	22	12	99	52
Göttschendorf	Karl Liebknecht	III	23	16	414	330
Wilmersdorf	Deutsch-sowjet. Freundschaft	III	15	18	175	141
Petersdorf	Roter Stern	III	24	4	319	245
Ringenwalde	Pionier	III	41	22	253	206
Vietmannsdorf	Ernst Grube	III	30	10	233	160

Sanitized Copy Approved for Release 2010/06/02 : CIA-RDP80T00246A046000730001-0

Sanitized Copy Approved for Release 2010/06/02 : CIA-RDP80T00246A046000730001-0

Feldarbeiten der MTS nach Tarifklassen 1955 bis 1957

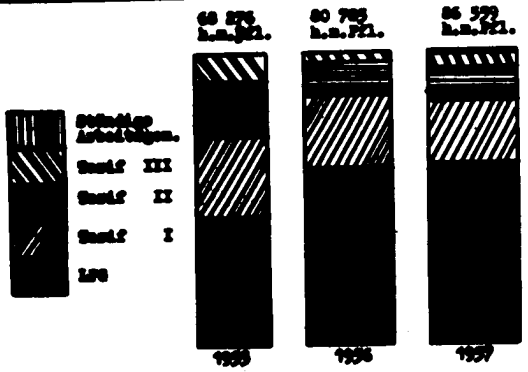

Feldarbeiten der 6 MTS des Kreises Templin nach Tarifklassen (Stand 31.12.1957)



Zeichenerklärung: wie oben

Wichtige Kennziffern der einzelnen MTS und deren Bereiche

Stand: 31.12.1957 - Flächenangaben: Bo 1957 (außer LPG)

	MTS	Templin	Zerchen	Pinnow	Boitzfelde	Boekow	Milmersdorf
Beschäftigte insges. am 31.12.1957	Anzahl	155	116	164	163	151	125
dar.: Produktionsarb.	"	96	64	120	114	96	75
Beschäftigte im Durchschnitt des Jahres	"	155	117	168	159	153	125
dar.: Produktionsarb.	"	95	65	124	113	98	74
Pro-Kopf-Leistung der Produktionsarbeiter	DM	23 874	20734	18884	21566	21357	22351
ø Löhne der Produktionsarbeiter	"	5 080	4 712	4 580	5 123	4 921	5 062
Traktoren aller Typen	Stck	45	29	55	64	56	34
Traktoren umgerechnet auf 15 X DS	"	63,30	35,90	78,42	98,24	83,55	46,64
Traktorendüngestreuer	"	43	32	47	56	53	36
Traktorendrillmaschine	"	12	9	12	17	14	10
Traktoren-Kartoffellegemaschinen	"	4	5	6	6	6	4
Hackmaschinen und Vielfachgeräte	"	21	19	28	25	25	20
Mähdrescher	"	5	5	6	6	5	4
Mähbinder	"	18	11	18	25	22	15
Rübenheber	"	2	-	3	8	4	3
Dreschmaschinen	"	8	11	13	10	12	9
Kartoffelroder	"	14	8	13	16	9	11
Kartoffelvollerntemaschinen	"	2	2	3	2	2	3
Lkw	"	4	5	6	5	5	3

Sanitized Copy Approved for Release 2010/06/02 : CIA-RDP80T00246A046000730001-0

Sanitized Copy Approved for Release 2010/06/02 : CIA-RDP80T00246A046000730001-0

	Zeuthen	Lychen	Fürstenberg	Neuzelle	Guben	Eisenhüttenstadt
Gesamtleistungen ha n pfl.	26 670	15 853	27 687	28 666	24 62[illegible]	19 541
dav.:						
Erntearbeiten ha n pfl.	21 834	12 232	23 411	23 [illegible]	19 [illegible]	16 2[illegible]3
Feldarbeiten ha n pfl.	15 990	8 940	16 463	18 1[illegible]	15 2[illegible]	11 812
Durch Mähdrescher abgeerntete Fläche in ha	834	609	585	548	497	541
Leistung pro 15 S 38 Tr. ha n pfl.	346,2	372,9	301,5	246,0	253,3	349,6
Kosten je ha n pfl.	48,97	50,48	52,57	56,58	56,01	49,01
Landwirtschaftliche Nutzfläche ha	8 612	4 402	6 498	7 727	8 838	6 286
dav.:						
V E G	622	-	-	591	849	528
L P G (gem.) lt. 1002 v.31.12.57	1 792	1 242	2 753	3331	2 740	1 812
Acker-land insgesamt	6 921	386	5 899	6 987	7 499	4 604
dav.:						
V E G	548	-	-	547	688	482
L P G (gem.) lt. 1002 v.31.12.57	1 564	1 157	2 468	3 084	2 402	1 358

Anteil der Eigentumsformen am Gesamtumsatz 1953 - 1957 in Prozent

	Jahr	Insgesamt	davon Sozialist. Sektor	darunter LPG	darunter VEG	Priv. Sektor
Einzelumsatz insgesamt	1953	100	74,9	36,5	36,2	25,1
	1954	100	72,4	31,3	37,1	27,6
	1955	100	74,5	31,2	38,6	25,5
	1956	100	75,3	31,5	39,1	24,7
	1957	100	75,7	32,3	38,8	24,3
Vom Einzelhandelsumsatz insgesamt entfallen auf:						
Nahrungs- und Genußmittel	1953	60,7	56,7	57,7	56,4	72,7
	1954	59,1	54,9	56,2	57,1	70,0
	1955	58,6	55,3	55,7	58,3	68,0
	1956	57,8	54,9	54,4	59,2	66,4
	1957	58,0	54,7	53,1	60,4	68,0
Industriewaren insgesamt	1953	39,3	43,3	42,3	43,6	27,3
	1954	40,9	45,1	43,8	42,9	30,0
	1955	41,4	44,7	44,3	41,7	32,0
	1956	42,2	45,1	45,6	40,8	33,6
	1957	42,0	45,3	46,9	39,6	32,0
Von den Industriewaren entfallen auf:						
Schuhe	1953	3,0	3,0	3,2	3,0	2,8
	1954	3,1	3,2	3,2	3,5	2,7
	1955	3,0	3,0	3,1	3,2	3,1
	1956	2,8	2,7	2,8	3,0	3,1
	1957	2,8	2,8	2,6	3,2	2,8
Textilien und Bekleidung	1953	19,0	22,2	22,4	23,4	9,6
	1954	18,2	20,6	24,6	19,3	12,1
	1955	17,6	19,6	23,2	18,8	12,0
	1956	16,0	18,1	22,4	16,4	10,0
	1957	16,5	18,6	22,4	17,5	10,1
Sonstige Industriewaren	1953	17,3	18,1	16,7	17,2	14,9
	1954	19,8	21,3	16,0	20,1	15,2
	1955	20,8	22,1	18,0	19,7	16,9
	1956	23,4	24,3	20,4	21,4	20,5
	1957	22,7	23,9	21,9	18,9	19,1

Sanitized Copy Approved for Release 2010/06/02 : CIA-RDP80T00246A046000730001-0

Sanitized Copy Approved for Release 2010/06/02 : CIA-RDP80T00246A046000730001-0

Einzelhandelsumsatz je Eigentumsform der Betriebe

Nr.		1953	1954	1955	1956	1957
		Tausend DM				
	Staatliche Handelsorganisation					
0	Nahrungs- u. Genußmittel	31 697	30 609	32 409	33 344	35 272
1	davon Nichtnahrungsmittel	20 343	20 085	21 108	21 373	22 298
2	davon Genußmittel	11 354	10 526	11 301	11 971	12 974
0	Industriewaren insges.	20 497	21 218	22 531	24 585	25 587
1	davon Textilien	1 543	1 529	1 655	1 626	1 677
2	Text.u.Bekleidg.	9 688	9 469	9 772	9 268	10 073
3	sonst. Industriew.	9 018	10 190	11 504	13 491	13 837
	Zusammen:	52 194	51 827	55 340	57 729	60 859
	Genossenschaftliche Handelsorganisation					
0	Nahrungs- u. Genußmittel	10 970	9 114	8 807	9 910	10 451
1	davon Nichtnahrungsmittel	7 573	6 562	6 775	6 865	7 438
2	davon Genußmittel	3 397	2 552	2 032	3 045	3 013
0	Industriewaren insges.	8 045	7 115	7 644	8 294	9 229
1	davon Textilien	615	530	532	512	519
2	Text.u.Bekleidg.	4 250	3 998	3 996	4 079	4 395
3	sonst. Industriew.	3 180	2 597	3 113	3 703	4 314
	Zusammen:	19 015	16 229	17 251	18 204	19 680
	Konsumgenossenschaftliche Handelsorganisation					
0	Nahrungs- u. Genußmittel	10 649	10 993	12 [illegible]	13 580	14 276
1	davon Nichtnahrungsmittel	7 849	8 043	8 697	9 149	9 182
2	davon Genußmittel	2 800	2 950	3 782	4 231	5 094
0	Industriewaren insges.	8 223	8 251	8 886	9 214	9 354
1	davon Textilien	948	682	681	670	750
2	Text.u.Bekleidg.	4 420	3 710	4 009	3 715	4 156
3	sonst. Industriew.	3 241	3 899	4 196	4 829	4 468
	Zusammen:	18 872	19 244	21 339	22 594	23 630
	Sonstige gesellschaftliche Handelsorganisation					
0	Nahrungs- u. Genußmittel	510	481	798	575	477
1	davon Nichtnahrungsmittel	362	351	587	435	325
2	davon Genußmittel	148	130	152	140	152
0	Industriewaren insges.	644	1 554	1 885	2 080	2 260
1	davon Textilien		8	10	1	
2	Text.u.Bekleidg.		22	69	41	40
3	sonst. Industriew.	644	1 524	1 806	2 038	2 220
	Zusammen:	1 154	2 035	2 629	2 653	2 737
	Private Handelsorganisation					
	Nahrungs- u. Genußmittel	9 528	10 021	9 610	9 481	10 088
	davon Nichtnahrungsmittel	4 497	5 127	5 049	4 926	5 353
	davon Genußmittel	5 071	4 894	4 561	4 555	4 715
0	Industriewaren insges.	5 385	4 298	4 516	4 797	4 744
1	davon Textilien	376	389	429	443	408
2	Text.u.Bekleidg.	1 256	1 799	1 698	1 433	1 301
3	sonst. Industriew.	1 953	2 170	2 389	2 921	2 835
	Zusammen:	13 113	14 319	14 126	14 278	14 812

1) Der vorübergehende Umsatzrückgang 1954 gegenüber 1953 bei der HO wurde genommen.
2) Der vorübergehende Umsatzanstieg ab 1953 bei KO hängt mit der

Betriebe nach Warenhauptgruppen 1953 bis 1957

1953	1954	1955	1956	1957	1954	1955	1956	1957	Nr.
Prozent					1953 = 100				
60,7	59,1	58,6	57,8	58,0	96,7	102,4	105,3	111,4	0
[illegible]	35,8	34,2	37,0	36,7	98,7	103,8	105,1	109,6	1
[illegible]	[illegible]	20,4	20,8	21,3	93,0	99,9	105,8	114,7	2
[illegible]	[illegible]	41,4	42,2	42,0	103,5	111,9	119,0	126,8	0
[illegible]	3,1	3,0	2,8	2,8	103,0	106,6	104,7	108,0	1
[illegible]	18,2	17,6	16,0	16,5	99,4	98,4	93,4	101,5	2
17,1	19,6	20,8	23,4	22,7	112,6	127,6	149,6	153,4	3
100	100	100	100	100	99,4	106,1	110,7	116,7	
Genossenschaftliche Handelsorganisation (HO) 1)									
17,7	50,2	52,7	54,4	53,1	83,1	87,6	90,3	95,3	0
40,4	40,5	39,3	37,7	37,8	85,5	88,3	89,4	96,2	1
17,3	15,7	14,4	14,7	15,3	77,2	85,9	92,4	91,4	2
42,3	43,8	44,3	45,6	46,9	88,4	95,0	103,1	114,7	0
3,2	3,2	3,1	2,8	2,6	84,6	87,0	83,3	84,4	1
24,8	24,6	23,2	22,4	22,4	94,1	94,0	96,0	103,4	2
16,7	16,0	18,0	20,4	21,9	81,7	97,9	116,4	135,7	3
100	100	100	100	100	85,3	90,7	95,7	103,5	
Konsumgenossenschaftlicher Einzelhandel 2)									
55,4	57,1	58,3	59,2	60,4	105,0	119,0	127,8	136,4	0
41,6	41,8	40,7	40,5	38,9	102,5	110,8	116,6	117,0	1
14,0	15,3	17,6	18,7	21,5	105,5	134,1	151,1	181,9	2
45,6	42,9	41,7	40,8	39,6	100,5	108,1	112,1	113,8	0
3,0	3,5	3,2	3,0	3,2	121,4	121,2	119,2	133,5	1
26,4	19,3	18,8	16,4	17,5	83,9	90,7	84,0	93,6	2
17,2	20,1	19,7	21,4	18,9	119,1	129,5	149,0	137,9	3
100	100	100	100	100	102,0	113,1	119,7	125,2	
Private Betriebe									
44,2	25,6	28,2	21,6	17,4	94,3	144,9	112,4	93,5	0
31,4	17,2	22,4	16,3	11,9	97,0	162,2	119,6	89,8	1
12,8	8,4	5,8	5,5	5,5	87,8	102,7	94,6	102,7	2
55,8	74,4	71,8	78,4	82,6	241,3	292,7	323,0	350,9	0
	0,4	0,4	0		1953	keinen	Umsatz		1
	1,1	2,6	1,6	1,5					2
39,8	74,9	68,8	76,8	81,1	236,6	280,4	316,5	344,9	3
100	100	100	100	100	176,3	227,4	229,9	237,2	
Betriebe									
72,7	70,0	63,0	66,4	68,0	105,2	100,9	99,5	103,7	0
34,0	35,8	35,7	34,5	36,2	115,0	113,5	110,5	120,1	1
38,7	34,2	32,3	31,9	31,8	96,5	89,9	89,8	93,0	2
27,3	30,0	32,0	33,6	32,0	119,9	126,0	133,8	132,3	0
2,8	2,7	3,1	3,1	2,8	103,5	114,1	117,8	108,5	1
9,6	12,1	12,0	10,0	10,1	138,5	135,2	114,1	119,5	2
14,9	15,2	16,9	20,5	19,1	111,1	122,5	149,6	145,2	3
100	100	100	100	100	109,2	107,2	108,9	113,0	

hängt mit den Preisnehmungen zusammen: Umsatzmengen haben Übernahme des Verkaufes von HO-Waren zusammen.

Sanitized Copy Approved for Release 2010/06/02 : CIA-RDP80T00246A046000730001-0

Sanitized Copy Approved for Release 2010/06/02 : CIA-RDP80T00246A046000730001-0

Einzelhandelsumsatz je Kopf der Bevölkerung nach Eigentumsformen in den Jahren 1953 bis 1957

	Insgesamt	davon			
		HO 1)	KG 2)	Sonst.	Privat
1953 insgesamt	1 269	463	499	28	319
dar.: Industriew.	499	196	200	16	87
1954 insgesamt	1 268	397	471	50	350
dar.Industriew.	519	174	202	38	105
1955 insgesamt	1 371	427	528	65	350
dar.:Industriew.	568	189	220	47	112
1956 insgesamt	1 450	457	567	67	359
dar.:Industriew.	613	208	232	52	121
1957 insgesamt	1 551	502	602	70	377
dar.:Industriew.	652	235	238	58	121
1957 prozentualer Anteil der Industriew.	42,0	46,8	39,5	82,9	32,1

Anzahl der Einzelhandelsverkaufsstellen
Stand: 31. 12. 1957

Verkaufsstellen insg. davon	489	97	113	40	219
Nahrungs-u.Gen.Mitt.	130	35	25	4	66
Gaststättengewerbe	88	5	12	12	59
Gemischtwaren-Verk. Stall.u.Lebensmittel	69	-	64	-	5
Bekleidg. u. Textil	21	1	6	-	14
Verk.Stellen für kultur. Bedarf	20	3	-	3	14
Verk.Stellen für Hausrat, Wohn-, und Raumbedarf	27	4	1	1	21
Verk.Stellen mit Artikeln für Körper- und Gesundh.Pflege	20	-	-	3	17
Sonstige Fach-Verk. Stellen	40	-	-	17	23
Verk.Stellen mit Produktion.aller Art	14	9	5	-	-
Anteil in Prozenten	100	13,3	26,3	9,3	51,1

Siehe Fußnoten auf Seite 64 / 65.

Warenumsatz und Anzahl der Betriebe des privaten Einzelhandels nach Umsatz-Größenklassen u.Branchengruppen XII/57

Verkaufsstellen nach Branchengruppen		Insgesamt	davon				
			unter 12,5 TDM	12,5 bis unter 25 TDM	25 bis unter 50 TDM	50 bis unter 75 TDM	75 bis unter 100 TDM
		B) Anzahl der Betriebe / U) Umsatz in TDM					
Verkaufsstellen	B	236	125	62	39	7	3
	U	3 788	618	1 120	1 322	477	251
davon:							
Nahrungs-u. Genußmittel	B	69	2	26	20	2	
	U	1 530	153	475	727	175	
Gaststättengewerbe	B	60	27	21	12		
	U	909	198	369	342		
Gemischtwaren	B	5			2	3	
	U	259			72	187	
Bekleidung u. Textilien	B	14	6	2	2	1	3
	U	467	38	40	85	53	251
Kulturellen Bedarf	B	14	12	2			
	U	98	64	34			
Hausrat-Wohn- u.Raumbedarf	B	34	26	6	2		
	U	252	74	112	66		
Körper-und Gesundheitspf.	B	17	12	3	1	1	
	U	174	32	50	30	62	
Sonst.Fachverkaufsstel.	B	23	21	2			
	U	99	59	40			

Sanitized Copy Approved for Release 2010/06/02 : CIA-RDP80T00246A046000730001-0

Sanitized Copy Approved for Release 2010/06/02 : CIA-RDP80T00246A046000730001-0

Einzelhandels-Verkaufsstellen nach Eigentumsformen der Betriebe und nach NPG - Bereichen Stand 31.12.1957 Bl.1

	Verkaufsstellen					
	Insges.	HO	KG	Sonst.	Privat	dar. der Handw.
NPG-Ber. Templin	186	33	29	14	110	52
Templin	160	33	21	14	92	42
2 Hammelspring	3		1		2	1
3 Hindenburg	2		1		1	1
4 Klosterwalde	5		2		3	2
5 Retzowthin	2		1		1	
6 Röddelin	3		1		2	
7 Storbow	8		1		7	5
8 Zerpin	3		1		2	1
NPG-Ber. Jerchen	81	9	18	4	50	15
1 Jerchen	61	9	11	4	37	14
2 Annenwalde	2		1		1	
3 Boens	1		1			
4 Boutel	3		1		2	1
5 Densow	2		1		1	
6 Gandenitz	5		1		4	2
7 Retzow	5		1		4	
8 Retzowhof	2		1		1	
NPG-Ber. Milmersdorf	40	4	19	4	21	8
1 Milmersdorf	3		1	1	1	
2 Boberow	1				1	
3 Burgsdorf	2		1		1	
4 Göttschendorf	2		1	1		
Templin	3		1		2	1
Gr.-Dölln	7	2			5	3
7 Gr.-Dölpin	1		1			
8 Gr.-Vötter	2				2	
9 Grunewald	8		3	1	4	3
10 Krohnhorst	2		2			
11 Petersdorf	2		1		1	
12 Ponsin	2		1		1	
13 Stangenwalde	3	1	2	1	1	
14 Templin	3		3			
15 Vietmannsdorf	6	1	3		2	1

Betriebe des Handwerks nach NPG-Bereichen u. Gemeinden dar.: einige wichtige Berufsgruppen der Landwirtschaft sowie des Baugewerbes Stand 31.12.1957 Bl.1

Betr. insg.	Schlosser	Schmiede	Stellmacher	Seiler	Fleischer	Bäcker	Tischler	Töpfer	Maler	Glaser	Zimmerer	
192	4	10	6	2	10	5	1	7	13	2	1	NPG Zola
160	3	3	3	2	8	5	1	7	7	2	1	1
6	1	2							1			2
1		1										3
6		1			1				1			4
-												5
6		1	1						3			6
11		1	2		1				1			7
2		1										8
82	4	6	2	2	6	2	2	2	6		1	NPG Jerch.
74	4	3	1	2	6	2	2	2	6		1	1
1		1										2
-												3
1												4
-												5
2		1										6
-												7
4		1	1									8
31		5	1	1	3	1		1			1	NPG Mill.
2		1									1	1
-												2
-		1										3
-												4
3		1										5
9					1							6
1												7
-												8
6		1	1		2	1						9
-												10
-												11
-												12
4		1						1				13
1				1								14
4												15

Sanitized Copy Approved for Release 2010/06/02 : CIA-RDP80T00246A046000730001-0

Sanitized Copy Approved for Release 2010/06/02 : CIA-RDP80T00246A046000730001-0

	Verkaufsstellen					Nr.2
	Insges.	HO	HB	Sonst.	Privat	Ind.-Verk.
MTS.-Bez.Herrfelde	29	3	13	5	8	2
1 Herrfelde	3	1	2			
2 Ruhleben	8	2	2	1	3	1
3 Jahnsbohagen	2		1		1	
4 Klausbagen	3		2	1		
5 Ruhe	4		1	1	2	
6 Mittenwalde	4		2	1	1	
7 Petzniek	1		1			
8 Wichmannsdorf	4		2	1	1	1
MTS.-Bez.Beeskow	47	4	19	7	17	6
1 Gerswalde	24	2	7	4	11	4
2 Buchholz	2		2			
3 Fergitz	1				1	
4 Flieth	3	1	1	1		
5 Friedersfelde	2		1		1	
6 Gr.-Fredersdorf	3		3	1	1	
7 Pinnow	2		2			
8 Stangelitz	8	1	3	1	3	2
MTS.-Bez.Müncheberg	37	4	15	5	13	6
1 Reitwein-Burg	15	2	5	2	6	3
2 Berkholz	2		1		1	
3 Buchenhain	3		3			
4 Funkenhagen	2		1		1	
5 Hardenbeck	6	2	1	1	2	1
6 Kröchlendorff	3		2	1		
7 Rüdersdorf	4		1	1	2	1
8 Thamsdorf	2		1		1	1
Kreis insgesamt:	138	37+	112F	39	219	89

+) dar.2 fliegende Verkaufsstellen
17 Ind.Verkaufsstellen
5 Gaststätten

F) dar.12 ind.Verkaufsstellen
12 Gaststätten

Betr. insg.	Schlosser	Schmiede	Stellmacher	Böttcher	Tischler	Maler-Lackierer	Tischler	Töpfer	Sattler	Glaser	Schuhmacher	Nr.
19		8	2		2							MTS Bez.
1		1										1
6		2	1									2
2		1										3
2			1									4
1		1										5
2		1										6
2		1			1							7
3		1			1							8
42		6	5	1	2	2		1	2	1	1	MTS Bez.
29		1	2	1	2	2		1	2	1	1	1
-												2
-												3
5		1	1									4
1		1										5
3		2	1									6
-												7
4		1	1									8
34	3	5	6	1	2				1			MTS Bez.
17	2	1	1	1	1							1
1		1										2
2		1	1									3
-												4
5	1	1	1						1			5
-												6
4			1		1							7
5		1	2									8
400	11	40	22	7	25	10	3	11	22	3	4	Kreis insges.

Sanitized Copy Approved for Release 2010/06/02 : CIA-RDP80T00246A046000730001-0

Sanitized Copy Approved for Release 2010/06/02 : CIA-RDP80T00246A046000730001-0

Einnahmen des Kreishaushaltes 1957 zu 1953
in TDM

	Insgesamt 1953			Insgesamt 1957		
	Soll	Ist	%	Soll	Ist	%
Industrie und Bauwirtschaft	1025,3	619,4	60,4	5356,4	5156,1	96,3
Land-Forst-und Wasserwirtschaft	1317,2	452,6	34,4	3113,3	3119,3	100,2
Verkehr, Post u. Fernmeldewesen	-	-	-	-	-	-
Handel	114,3	67,2	58,8	946,2	832,0	87,9
Kommunalwirtschaft u.Dienstleistungen	253,3	227,2	89,7	335,9	346,7	103,2
Volks-u.Berufsausbildung u.Sport	255,0	282,8	110,9	274,6	259,2	94,4
Wissenschaft und Kultur	4,4	14,2	322,7	57,8	63,7	110,2
Gesundheits- u. Sozialwesen	205,7	225,6	109,7	243,9	284,2	116,5
Staatsapparat	360,8	133,4	37,0	414,4	313,2	75,6
Finanzen	7076,4	6219,4	87,9	5816,7	5770,2	99,2
darunter: Steuern	7076,3	6196,6	87,6	5806,3	5686,6	98,0
Insgesamt:	10812,4	8241,8	77,7	16599,2	16144,6	97,3

Ausgaben des Kreishaushaltes 1957 zu 1953
in TDM

	Insgesamt 1953			Insgesamt 1957		
	Soll	Ist	%	Soll	Ist	%
Industrie und Bauwirtschaft	277,0	1124,8	406,1	100,9	150,2	148,9
Land-Forst- u. Wasserwirtschaft	536,3	3356,1	625,8	10562,3	11900,7	112,7
Verkehr, Post u. Fernmeldewesen	-	-	-	-	-	-
Handel	-	-	-	-	170,0	-
Kommunalwirtschaft u.Dienstleistungen	518,1	351,3	67,8	1462,8	1472,3	100,6
Volks-u.Berufsausbildung u.Sport	4377,4	4215,6	96,3	4853,6	4796,2	98,8
Wissenschaft und Kultur	155,1	145,1	93,6	269,8	242,5	89,9
Gesundheits- u. Sozialwesen	2772,1	2863,6	103,3	4143,5	4094,5	98,8
Staatsapparat	2996,0	2806,8	93,7	3136,1	3130,4	99,8
Finanzen	316,6	179,6	56,7	4590,5	2842,1	61,9
darunter: Steuern	74,3	69,3	93,3	3962,3	2691,5	67,9
Insgesamt:	11948,6	15042,9	125,9	29119,5	28798,9	98,9

Sanitized Copy Approved for Release 2010/06/02 : CIA-RDP80T00246A046000730001-0

Sanitized Copy Approved for Release 2010/06/02 : CIA-RDP80T00246A046000730001-0

Steueraufkommen der Gemeinden in TDM

	1956			1957			Ist 1957 zu 56 in %
	Soll	Ist	%	Soll	Ist	%	
Grundsteuer A	756,4	681,1	90,0	683,4	600,5	87,9	88,2
Grundsteuer B	682,8	679,4	99,5	667,9	649,1	97,2	95,5
Kraftfahrzeugsteuer	172,2	177,2	102,9	181,9	180,9	99,5	102,1
Vergnügungssteuer	13,1	13,4	102,3	14,0	12,4	88,6	92,5
Hundesteuer	80,1	77,2	96,4	32,8	34,9	106,4	45,2
Hundesteuer	86,9	72,4	83,3	88,3	70,0	79,3	96,7
Kulturabgabe	24,6	24,6	100,0	24,5	22,6	92,2	91,9

Einige Kennziffern der Ausgaben in TDM

Ortl. Wohnungen	290,9	198,0	85,8	320,3	304,0	94,9	153,5
Straßen u. Brücken	453,3	523,7	115,5	421,3	470,6	111,7	89,9
Grund- u. Mittelschulen	1880,1	1877,5	99,9	2070,6	2068,2	99,9	110,2
Krankenhäuser mit Poliklinik	1734,1	1814,3	104,6	2148,3	2122,2	98,8	117,0

Sparentwicklung in Prozent seit 1953 (1953 = 100)

	1954	1955	1956	1957	Plan Erfüllung 1957
Genossenschaftsbank	160,5	211,1	266,0	389,0	284,4
Deutsche Bauernbank	138,0	296,0	418,0	558,0	224,5
Bäuerl. Handels-Gen.	214,2	323,5	389,0	638,0	166,8
Kreissparkasse	140,5	200,0	260,0	412,0	361,6

Spareinlagen je Kopf der Bevölkerung in DM				Steigerung pro Kopf gegenüber dem Vorjahr in DM			
1954	1955	1956	1957	1954	1955	1956	1957
108,6	240,1	306,9	302,9	60,5	73,5	66,8	196,0

Einrichtungen der Volksbildung

	Grund-	Mittel-	Ober-	Sonderschulen
Einrichtungen insges. 60 davon:	53	4	1	2
Schüler 1-8-9-12.Schuljahr	2 157	1 383	195	244
Hauptamtliche Lehrer	116	72	13	13
Schüler je Lehrer	19	19	15	19
Schüler je Schulleiter	41	348	195	122
Klassenräume	102	52	8	8
Schulturnhallen	-	1	-	-

Vor- und außerschulische Erziehung, Jugendeinrichtungen

a) **Vorschulische Erziehung**

Plätze in Kindergärten und Wohnheimen	395
Erzieher insgesamt	28
gemeldete Kinder	413
Kinder je hauptamtlichen Erzieher	15
Betriebskindergärten insges. Stichtag: 30.9.1957	19
anwesende Kinder in Kindergärten	249

b) **Außerschulische Erziehung**

Plätze in Kinderhorten	90
Erzieher insgesamt	5
gemeldete Kinder	84
Kinder je hauptamtliche Erzieher	16
Sonstige Einrichtungen der außerschulischen Erziehung (Haus der Jg. Pioniere mit Station der Jg. Techniker)	1

c) **Jugendeinrichtungen**

Insgesamt	43	
davon: Jugendherbergen	2	(mit 84 Plätze)
Jugendheime	-	
Jugendzimmer	41	

Sanitized Copy Approved for Release 2010/06/02 : CIA-RDP80T00246A046000730001-0

Sanitized Copy Approved for Release 2010/06/02 : CIA-RDP80T00246A046000730001-0

Einrichtungen des Gesundheitswesens im Kreis Templin

Stationäre Einrichtungen:

Krankenhäuser	2	(Templin / Lychen)
Betten in Krankenhäusern insges.	343	= 303 = 40
Betten auf 1 000 Einwohner	10,4	

Ambulante Einrichtungen:

Poliklinik Templin	1	(Templin)
Landambulatorien	3	(Lychen, Gerswalde, Boitzenburg)

Gemeindeschwesternstationen insges. 24

in: Annewalde, Boitzenburg, Gandenitz, Gerswalde, Gollin, Gr.-Dölln, Gr.-Fredenwalde, Gr.-Väter, Grunewald, Hammelspring, Klausdorf, Klosterwalde, Kuhz, Lychen 2, Milmersdorf, Petersdorf, Plötzen, Rutenberg, Stegelitz, Sternhow, Templin, Vietmannsdorf, Wartha.

z.Zt. nicht besetzt sind: Gandenitz und Klausdorf.

Konfessionelle Gemeindeschwesternstationen: 7

in: Templin 2, Boitzenburg, Flieth, Gerswalde, Rossow, Vietmannsdorf.

Apotheken	1	Templin

Einrichtungen für Mutter und Kind:

Kindertrippen	2	Templin / Lychen
Plätze in Kindertrippen	36	= 16 = 20

Beratungsstellen:

a) Tbc - Beratungsstelle	1
b) Zahnmaßen - Beratungsstelle	1
c) Mütterberatung	1
d) für Jugendgesundheitsschutz	1

Einrichtungen der Kreiseinsatzleitung:

Amt für Hygiene-Kontrolle	3	Templin, Lychen, Gerswalde
Desinfektionsstellen	4	Templin, Lychen, Gerswalde u. Boitzenburg

Übersicht

über das Heil- und Hilfspersonal - Sozialwesen.

Heil- und Hilfspersonal:	Anzahl	
Ärzte	24	dar.: 1 Privat
Einwohner je Arzt	1 621	" :
Zahnärzte	15	" : 7 "
Einwohner je Zahnarzt	2 594	
Apotheker	5	" : 1 "
Mittl.med.Personal	118	" : 8 "
medizinisches Hilfspersonal	107	" : 4 "
Hebammen	7	

Heimen

Heime des Sozialwesens ges. 3 — Plätze in Heimen 254

Volkskunst und kulturelle Massenarbeit

Volkskunstensembles und Gruppen insgesamt	34	
dar.: in Betrieben der zentralgeleiteten und örtlichen Wirtschaft	4	
Mitglieder von Volkskunstensembles und -gruppen	510	
Kultur- und Klubhäuser insgesamt	2	
dar.: in Betrieben der zentralgeleiteten und örtlichen Wirtschaft	2	
Kultur- und Klubräume insgesamt - einschl. der zentralgelenkten und örtlichen Wirtschaft	37	
Betriebsbibliotheken in Betrieben der zentralgelenkten und örtlichen Wirtschaft	6	
Allgemeinbildende öffentliche Bibliotheken	59	
Heimatmuseen	1	F

F = Eröffnet am 31.3.1957 mit zunächst 2 Ausstellungsräumen, (Ur- und Frühgeschichte, Kreisgeschichte, Handwerk, Volkskunde) soll auf die gesamte Anlage des Prenzlauer Doppeltores ausgedehnt werden.
Heimatmuseum = zentrale Volksbildungsstätte zur Forschung, Darstellung und wissenschaftlichen Auswertung der gesellschaftlichen, wirtschaftlichen, kulturellen und volkskundlichen Entwicklung des Kreises von der Urzeit bis zur Gegenwart, unter Hervorhebung der Geschichte der Arbeiterbewegung. Damit ist der langjährige Wunsch, ein Kreisheimatmuseum in Templin an historischer Stätte zu errichten, erfüllt.

Sportobjekte des Kreises

Sportplätze	2
Tennisanlagen (Plätze)	3
Sportheime	1
Schwimmkampfanlagen	4
Rennbahnen (Sand)	1
Turn-Spiel- u. Übungsplätze	52
Turnhallen einschl. Sporthalle	4
Volleyballplätze	51
Kanu- Bootsschuppen	2
Sprungschanze	1

Sanitized Copy Approved for Release 2010/06/02 : CIA-RDP80T00246A046000730001-0

Sanitized Copy Approved for Release 2010/06/02 : CIA-RDP80T00246A046000730001-0

Vereinigung der gegenseitigen Bauernhilfe (VdgB)

Von der VdgB bestehen in allen Gemeinden des Kreises sowie in weiteren 13 Ortsteilen der Gemeinden insgesamt 68 Ortsorganisationen. Desgleichen sind die vier Melkerei-Genossenschaften sowie eine Landmaschinenreparaturwerkstatt und 11 Bäuerliche-Handels-Genossenschaften (BHG) der VdgB angeschlossen.

BHG Beutel: in Templin, Zehdenickerstr. Zugehörig 8 Gemeinden mit einer gesamten landw. Nutzfläche von 4 170 ha sowie 263 abgabepflichtigen Privatbetrieben und 6 landwirtschaftlichen Produktionsgenossenschaften.
Anzahl der Mitglieder: 374

Gemeinden: Annenwalde, Beutel, Densow, Gandenitz, Hindenberg, Klöstermalde, Metzelthin, Röddelin und Ortsteil Retzow der Stadt Templin.

BHG Boitzenburg: Zugehörig 5 Gemeinden mit einer gesamten landwirtschaftlichen Nutzfläche von 3 826 ha sowie 235 abgabepflichtigen Privatbetrieben und 6 landwirtschaftlichen Produktionsgenossenschaften.
Anzahl der Mitglieder 290

Gemeinden: Berkholz, Boitzenburg, Klausahagen, Kröchlendorf, Wichmannsdorf sowie Buchenhain II, Ortsteil der Gemeinde Buchenhain.

BHG Gerswalde: Zugehörig 5 Gemeinden mit einer gesamten landwirtschaftlichen Nutzfläche von 6 063 ha sowie 206 landwirtschaftlichen Privatbetrieben und 6 landwirtschaftlichen Produktionsgenossenschaften.
Anzahl der Mitglieder: 366

Gemeinden: Buchholz, Gerswalde, Gr.-Fredenwalde, Haßleben, Klaus sowie Ortsteil Neudorf der Gemeinde Friedenfelde.

BHG Grunewald/Hammelspring: Zugehörig 5 Gemeinden mit einer landwirtschaftlichen Nutzfläche von 2 197 ha sowie 187 abgabepflichtigen Privatbetrieben und 2 landwirtschaftlichen Produktionsgenossenschaften.
Anzahl der Mitglieder: 292

Gemeinden: Gr.-Dölln, Gr.-Väter, Grunewald, Hammelspring, Retzow und die Gemeinde Kurtschlag des Kreises Gransee.

BHG Kartzenbach: Zugehörig 6 Gemeinden mit einer gesamten landwirtschaftlichen Nutzfläche von 6 141 ha sowie 307 landwirtschaftlichen Privatbetrieben und 9 landwirtschaftl. Produktionsgenossenschaften.
Anzahl der Mitglieder: 383

Gemeinden: Funkenhagen, Hardenbeck, Jakobshagen, Rosenow, Thomsdorf, Warthe, Buchenhain ohne den Ortsteil Buchenhain II.

BHG Lychen: Zugehörig 4 Gemeinden mit einer gesamten landwirtschaftlichen Nutzfläche von 2 759 ha sowie 111 landwirtschaftlichen Privatbetrieben und 3 landwirtschaftlichen Produktionsgenossenschaften.
Anzahl der Mitglieder: 160

Gemeinden: Beens, Lychen, Retzow, Rutenberg.

BHG Milmersdorf: Zugehörig 6 Gemeinden mit einer landwirtschaftlichen Nutzfläche von 2 432 ha sowie 115 landwirtschaftlichen Privatbetrieben und 4 landwirtschaftlichen Produktionsgenossenschaften.
Anzahl der Mitglieder: 168

Gemeinden: Bebersee, Götschendorf ohne Ortsteil Hohenwalde, Gollin, Gr.-Kölpin, Milmersdorf, Petersdorf und Ortsteil Ahrensdorf der Stadt Templin sowie Ortsteil Briesen der Gemeinde Krohnhorst.

BHG Mittenwalde: Zugehörig 4 Gemeinden mit einer gesamten landwirtschaftlichen Nutzfläche von 3 475 ha sowie 246 landw. Privatbetrieben und 4 landwirtschaftlichen Produktionsgenossenschaften.
Anzahl der Mitglieder: 310

Gemeinden: Herzfelde, Krohnhorst ohne Ortsteil Briesen, Mittenwalde, Petznick.

BHG Ringenwalde: Zugehörig 3 Gemeinden mit einer gesamten landwirtschaftlichen Nutzfläche von 1 333 ha sowie 94 landw. Privatbetrieben und 1 landwirtschaftliche Produktionsgenossenschaft.
Anzahl der Mitglieder 133

Gemeinden: Poratz, Ringenwalde, Temmen und Ortsteil Hohenwalde der Gemeinde Götschendorf.

BHG Stegelitz: Zugehörig 3 Gemeinden mit einer landwirtschaftlichen Nutzfläche von 2 496 ha sowie 194 landwirtschaftlichen Privatbetrieben und 1 landwirtschaftliche Produktionsgenossenschaft.
Anzahl der Mitglieder: 185

Gemeinden: Fergitz, Flieth, Stegelitz.

BHG Templin: Zugehörig 3 Gemeinden mit einer landwirtschaftl. Nutzfläche von 3 016 ha sowie 210 landwirtschaftlichen Privatbetrieben und 2 landwirtschaftlichen Produktionsgenossenschaften.
Anzahl der Mitglieder: 202

Gemeinden: Dargersdorf, Templin ohne Ortsteil Ahrensdorf und Retzow, Vietmannsdorf, Gemeinde Pinnow gehört zur BHG Potsdam, Kreis Prenzlau

Sanitized Copy Approved for Release 2010/06/02 : CIA-RDP80T00246A046000730001-0

Sanitized Copy Approved for Release 2010/06/02 : CIA-RDP80T00246A046000730001-0

Kreisübersichten

des Bezirkes Neubrandenburg

Inhaltsverzeichnis

Wichtige Kennziffern	Seite
der Industrie	1 - 5
des Handwerks	6 - 7
der Landwirtschaft	8 - 20
des Handels	21 - 24
der Bevölkerung	
Kultur	25 - 30
Volksbildung	
des Gesundheitswesens	

Sanitized Copy Approved for Release 2010/06/02 : CIA-RDP80T00246A046000730001-0

Sanitized Copy Approved for Release 2010/06/02 : CIA-RDP80T00246A046000730001-0

Staatliche Zentralverwaltung für Statistik

Betriebe, Beschäftigte und Bruttoproduktion der Industriebetriebe in TDM nach Eigentumsformen und Kreisen 1958 x)

Anl. 1

	Insgesamt				VEB (S)			VEB (örtl.)		
	Betriebe	Beschäftigte	Bruttoproduktion	Anteil der Kreise	Betriebe	Beschäftigte	Bruttoproduktion	Betriebe	Beschäftigte	Bruttoproduktion
Bezirk insges.	324	24 006	476 359	100,0	40	12 417	207 831	125	8 415	154 535
Altentreptow	10	504	10 897	2,3	-	-	-	4	333	4 130
Anklam	26	1 614	42 913	9,0	2	541	22 067	11	864	13 259
Demmin	30	2 033	56 123	11,8	5	1 137	27 015	12	615	15 384
Malchin	27	2 594	44 082	9,3	5	1 332	26 102	12	1 006	8 045
Neubrandenburg	32	4 615	74 005	15,5	8	3 292	34 905	11	948	25 448
Neustrelitz	34	2 217	43 523	9,1	4	1 119	16 606	14	731	20 047
Pasewalk	25	1 249	32 125	6,7	3	610	14 615	10	490	9 867
Prenzlau	22	1 029	28 938	6,1	2	390	7 856	9	499	12 964
Röbel	8	96	4 771	1,0	-	-	-	3	56	2 144
Strasburg	10	238	6 463	1,4	-	-	-	4	110	614
Templin	16	450	12 113	2,5	1	97	1 106	5	160	5 253
Teterow	18	960	22 965	4,8	-	-	-	7	734	14 073
Ueckermünde	32	4 022	47 038	9,9	5	2 605	28 928	10	1 118	9 879
Waren	34	2 385	50 403	10,6	5	1 298	28 631	13	731	13 428

Sanitized Copy Approved for Release 2010/06/02 : CIA-RDP80T00246A046000730001-0

Sanitized Copy Approved for Release 2010/06/02 : CIA-RDP80T00246A046000730001-0

Statistische Zentralverwaltung für Statistik

Blatt 2

	Genossenschaften			Halbstaatl. Betriebe			Privatbetriebe		
	Betriebe	Beschäftigte	Bruttoproduktion	Betriebe	Beschäftigte	Bruttoproduktion	Betriebe	Beschäftigte	Bruttoproduktion
Bezirk insgesamt	69	1 386	85 348	2	66	1 518	88	1 722	29 127
Altentreptow	5	99	5 573	-	-	-	3	72	1 194
Anklam	7	1o2	5 759	-	-	-	6	1o7	1 828
Demmin	7	196	11 9o6	-	-	-	6	85	1 813
Malchin	6	162	8 312	-	-	-	4	94	1 623
Neubrandenburg	4	146	7 973	-	-	-	9	229	5 679
Neustrelitz	1	57	2 725	1	39	374	14	251	3 771
Pasewalk	9	111	6 959	-	-	-	3	38	684
Prenzlau	9	119	7 933	-	-	-	2	21	185
Röbel	2	28	2 477	-	-	-	3	12	15o
Strasburg	4	9o	5 54o	-	-	-	2	38	3o9
Templin	5	1oo	4 698	-	-	-	5	93	1 o56
Teterow	5	85	6 72o	-	-	-	6	141	2 172
Ueckermünde	4	45	3 o27	1	27	1 144	12	227	4 o6o
Waren	3	46	3 746	-	-	-	13	314	4 598

Statistische Zentralverwaltung für Statistik

Anzahl und Bruttoproduktion in TDM der Industriebetriebe x) nach Industriezweigen und nach Kreisen für das Jahr 1957

Blatt 3

	Bezirk insgesamt		davon: nach Industriezweigen							
			Energie		Bergbau		Chemie		Baumaterialien	
	Betriebe	Bruttoproduktion	Betriebe	Bruttoprodukt.	Betriebe	Bruttoprodukt.	Betriebe	Bruttoprodukt.	Betriebe	Bruttoprodukt.
Bezirk insges.	324	476 359	2	9 7o6	1o	2 451	5	2 o74	27	24 277
Altentreptow	1o	1o 897		-		-		-	1	184
Anklam	26	42 913	-	-	2	174	-	-	3	1 8o2
Demmin	3o	56 123	-	-	1	331	-	-	1	329
Malchin	27	44 o82	-	-	1	372	1	xx)	3	1 6o5
Neubrandenburg	32	74 oo5	2	9 7o6	1	572	1	433	4	2 139
Neustrelitz	34	43 523	-	-	1	83	1	49	1	14o
Pasewalk	25	32 125	-	-	1	84	-	-	1	1 o77
Prenzlau	22	28 938	-	-	1	161	-	-	1	83
Röbel	8	4 771	-	-	-	-	-	-	-	-
Strasburg	1o	6 463	-	-	-	-	-	-	1	222
Templin	16	12 113	-	-	-	-	-	-	1	1 1o6
Teterow	18	22 965	-	-	1	412	1	448	1	15o
Ueckermünde	32	47 o38	-	-	-	-	1	1 144	5	4 33o
Waren	34	5o 4o3	-	-	1	262	-	-	4	11 11o

Anmerkungen: x) ohne industrielle Nebenbetriebe xx) keine Leistungen, da Zubringerbetrieb

Sanitized Copy Approved for Release 2010/06/02 : CIA-RDP80T00246A046000730001-0

Sanitized Copy Approved for Release 2010/06/02 : CIA-RDP80T00246A046000730001-0

Staatliche Zentralverwaltung für Statistik

Blatt 4

	nach Industriezweigen											
	Allgemeiner Maschinenbau		Fahrzeugbau ohne Schiffbau		Schiffbau		Gießereien u. Schmieden		Metallwaren		Elektrotechnik	
	Betriebe	Bruttoprodukt.	Betriebe	Bruttoprodukt	Betriebe	Bruttoprodukt.	Betriebe	Bruttoprodukt.	Betriebe	Bruttoprodukt.	Betriebe	Bruttoprodukt.
Bezirk insges.	17	17 270	18	28 991	1	8 269	8	32 487	15	4 164	7	2 799
Altentreptow	1	167	1	51	-	-	-	-	-	-	-	-
Anklam	1	81	2	2 702	-	-	-	-	3	368	1	560
Demmin	1	250	3	9 747	-	-	-	-	-	-	1	107
Malchin	1	1 446	2	5 879	-	-	-	-	-	-	2	1 025
Neubrandenburg	2	3 847	2	1 899	-	-	1	332	-	-	-	-
Neustrelitz	4	3 143	1	1 783	1	8 269	2	482	-	-	1	488
Pasewalk	1	496	1	2 007	-	-	-	-	4	147	1	272
Prenzlau	-	-	2	3 856	-	-	1	2 338	3	29	-	-
Röbel	1	225	-	-	-	-	-	-	-	-	-	-
Strasburg	2	298	-	-	-	-	-	-	1	188	-	-
Templin	-	-	-	-	-	-	-	-	2	717	1	347
Teterow	1	4 197	-	-	-	-	-	-	-	-	-	-
Ückermünde	2	3 120	1	24	-	-	3	22 272	2	2 715	-	-
Waren	-	-	1	1 063	-	-	1	7 063	-	-	-	-

Staatliche Zentralverwaltung für Statistik

Blatt 5

	Nach Industriezweigen											
	Holzbe- und Verarbeitung		Textilindustrie		Bekleidung		Lederwaren		Druckereien		Nahrungs- und Genußmittel	
	Betriebe	Bruttoprodukt.	Betriebe	Bruttoprodukt	Betriebe	Bruttoprodukt.	Betriebe	Bruttoprodukt.	Betriebe	Bruttoprodukt.	Betriebe	Bruttoprodukt.
Bezirk insges.	59	48 592	6	10 597	2	3 691	3	856	6	2 355	138	277 780
Altentreptow	1	411	-	-	1	2 726	-	-	-	-	5	7 358
Anklam	3	2 815	1	150	-	-	-	-	-	-	10	34 261
Demmin	4	6 341	-	-	-	-	-	-	-	-	17	39 018
Malchin	3	3 680	-	-	-	-	1	490	1	104	12	29 481
Neubrandenburg	4	3 592	2	4 890	-	-	1	325	-	-	12	46 270
Neustrelitz	8	10 337	-	-	-	-	-	-	1	1 673	13	17 076
Pasewalk	1	5 029	-	-	-	-	-	-	-	-	15	23 013
Prenzlau	3	1 883	-	-	-	-	-	-	1	44	8	20 564
Röbel	1	108	-	-	-	-	-	-	-	-	6	4 438
Strasburg	1	174	-	-	-	-	1	41	-	-	4	5 540
Templin	5	1 326	-	-	-	-	-	-	-	-	7	8 617
Teterow	3	1 464	1	128	-	-	-	-	1	89	9	16 077
Ückermünde	3	7 214	-	-	-	-	-	-	1	64	9	6 155
Waren	12	4 213	2	5 429	1	965	-	-	1	381	11	19 912

Sanitized Copy Approved for Release 2010/06/02 : CIA-RDP80T00246A046000730001-0

Sanitized Copy Approved for Release 2010/06/02 : CIA-RDP80T00246A046000730001-0

Bez. Neubrandenburg

Leistungen des Handwerks und Kleinindustrie nach 5 Leistungsarten 1955 – 1957 in TDM

6

Jahr bzw. Kreise	Handwerk und Kleinindustrie						
		Nach Leistungsarten					
	Insgesamt	Produktion ohne Bauleist. u. Repar.	darunter Produktion a. eig. Mate.	Reparaturen o. Baureparaturen	Bauleist. o. Reparaturen	Baureparaturen	Dienstleistung
Bezirk insgesamt							
1955	183560	103284	94353	27807	25018	17906	9645
1956	185330	100292	92295	28097	29161	16539	11841
1957	195956	106052	98137	29653	27852	20637	11757
Entwickl. in % 1956	101,1	97,1	97,8	101,0	116,6	92,4	120,3
1955 1957	106,6	102,7	104,0	106,7	111,3	115,2	119,4
Nach Kreisen 1957							
Altentreptow	6517	3656	3401	1060	822	588	391
Anklam	13142	7222	6783	2443	1446	1129	902
Demmin	17829	9603	8964	2747	2745	1564	1170
Malchin	15249	7819	7343	2222	2738	1778	692
Neubrandenburg	18424	9113	8198	2758	3349	2159	1045
Neustrelitz	19367	10594	9962	2675	2162	2463	1373
Pasewalk	16412	8463	7687	2413	2526	1677	1333
Prenzlau	16218	7921	7190	2757	2642	1946	952
Röbel	4352	2838	2633	681	395	193	245
Strasburg	8951	5711	5213	1135	985	719	401
Templin	10376	5124	4729	1549	1981	1127	595
Teterow	10528	6066	5617	2097	755	915	695
Ueckermünde	19497	11928	11229	2075	2155	2432	907
Waren	19094	9894	9188	3046	3151	1947	1056

Staatliche Zentralverwaltung für Statistik
Bez. Neubrandenbg.

Handwerk und Kleinindustrie
Betriebe u. Beschäftigte nach der Stellung im Betrieb 1955–1957, ebenso nach Kreisen 1957 – Stand 31.12. –

7

Jahr bzw. Kreise	Beschäftigte im Handwerk und Kleinindustrie						
		Nach der Stellung im Beruf					
	Insgesamt	Tätige Inhaber	Mithelf. Familienang.[1]	Arb. u. Ang. o. Lehrl. u. Heimarb.	Lehrlinge	Heimarbeiter	Anzahl der Betriebe
Bezirk insgesamt							
1955	22372	7574	953	8666	5105	74	7577
1956	21319	7311	923	8021	4984	80	7270
1957	20415	6960	893	7975	4495	90	6951
nach Kreisen 1957							
Altentreptow	777	295	39	227	212	4	295
Anklam	1361	479	49	597	282	4	467
Demmin	2060	680	77	798	502	3	680
Malchin	1645	582	62	594	404	3	573
Neubrandenburg	1878	608	61	794	411	4	606
Neustrelitz	2165	687	102	867	496	13	693
Pasewalk	1637	550	84	659	338	6	543
Prenzlau	1569	534	74	661	297	3	539
Röbel	454	195	18	142	94	5	196
Strasburg	861	309	32	332	186	2	309
Templin	1136	390	51	445	249	2	399
Teterow	1180	459	61	406	249	5	457
Ueckermünde	1740	570	106	715	347	2	562
Waren	1950	622	77	788	429	34	630

1.) Abs.: Soweit nicht im Lohnverhältnis 2) einschl. im Lohnverhältnis stehende Familienangehörige

Sanitized Copy Approved for Release 2010/06/02 : CIA-RDP80T00246A046000730001-0

Sanitized Copy Approved for Release 2010/06/02 : CIA-RDP80T00246A046000730001-0

Staatliche Zentralverwaltung für Statistik
Bez. Neubrandenburg

Anzahl der Betriebe Stand: 15.6.1957

Blatt 8

Kreis	Betriebe insgesamt	darunter VEG	darunter ÖLB	darunter sonst. volks. u. öff. Betr.	darunter LPG	darunter Privatbetriebe	davon bis 1 ha +)	davon über 1 – 5 ha	davon über 5–10 ha	davon über 10–20 ha	davon über 20–30 ha	davon über 30 ha ha
Bezirk insges.	58258	60	275	1297	601	43638	7495	7639	19965	7144	1299	98
Altentreptow	3294	3	18	55	34	2139	257	325	1159	332	60	6
Anklam	4631	3	9	134	46	3482	184	448	1975	743	128	4
Demmin	5102	5	13	133	48	4061	346	587	1990	988	137	13
Malchin	3857	3	16	71	46	2780	450	570	1119	556	80	5
Neubrandenb.	3919	2	24	101	43	2590	344	396	1407	350	87	6
Neustrelitz	4915	3	23	85	44	3756	1231	747	1324	370	78	6
Pasewalk	5375	2	8	66	58	4071	782	931	1530	711	110	7
Prenzlau	5494	8	29	74	54	4161	758	577	2283	424	96	23
Röbel	2777	3	13	111	32	2001	290	312	864	406	127	2
Strasburg	3445	9	40	45	30	2844	256	359	1868	293	97	11
Templin	4347	5	24	148	43	3311	1036	680	1000	475	115	5
Teterow	4290	6	12	63	53	2972	273	395	1595	606	99	4
Ueckermünde	2875	3	22	24	17	2524	650	959	568	307	40	–
Waren	3939	5	24	187	53	2946	636	353	1283	583	85	6

+) ohne Anzahl der Kleinstbetriebe bis 0,5 ha Gesamtfläche

Staatliche Zentralverwaltung für Statistik

Anteil der Kreise am Bezirk bei einigen Kulturarten Stand 15.6.1957

Blatt 9

Kreis	Ges.wirtschaftl. Insges.	Ges.wirtschaftl. Anteil am Bezirk	LNF Insgesamt	LNF Anteil am Bezirk	Ackerland Insgesamt	Ackerland Anteil am Bezirk	Grünland Insgesamt	Grünland Anteil am Bezirk	Forsten Insgesamt	Forsten Anteil am Bezirk
M E	ha	%	ha	%	ha	%	ha	%	ha	%
Bezirk insg.	1.095341	100	678 805	100	531 033	100	137 932	100	245 262	100
Altentreptow	49 996	4,6	40 565	6,0	33 697	6,3	6 378	4,6	5 384	2,2
Anklam	76 038	6,9	56 361	8,3	41 592	7,8	14 186	10,3	8 612	3,5
Demmin	79 635	7,3	62 400	9,2	49 330	9,3	12 280	8,9	8 259	3,4
Malchin	63 590	5,8	44 013	6,5	31 916	6,0	11 297	8,2	11 625	4,7
Neubrandenburg	72 023	6,6	51 406	7,6	39 864	7,5	10 442	7,6	11 543	4,7
Neustrelitz	124 541	11,4	45 910	6,7	35 877	6,8	9 101	6,6	52 247	21,3
Pasewalk	76 823	7,0	60 373	8,9	45 768	8,6	14 065	10,2	8 114	3,3
Prenzlau	78 832	7,2	61 876	9,1	53 816	10,1	7 502	5,5	6 203	2,5
Röbel	49 925	4,6	34 480	5,1	26 637	5,1	7 387	5,4	11 146	4,5
Strasburg	62 522	5,7	50 360	7,4	43 588	8,2	6 127	4,4	7 527	3,1
Templin	100 232	9,2	42 357	6,2	35 516	6,7	6 153	4,4	37 632	15,3
Teterow	71 071	6,5	54 747	8,1	40 902	7,7	12 861	9,3	9 851	4,0
Ueckermünde	83 918	7,6	22 835	3,4	11 530	2,2	10 973	8,0	38 995	16,0
Waren	[illegible]95	9,6	51 122	7,5	41 000	7,7	9 180	6,6	28 124	11,5

Sanitized Copy Approved for Release 2010/06/02 : CIA-RDP80T00246A046000730001-0

Sanitized Copy Approved for Release 2010/06/02 : CIA-RDP80T00246A046000730001-0

Staatliche Zentralverwaltung für Statistik
Bes. Neubrandenburg

Flächen ohne VBG und wichtige Maschinen der MTS
Stand: Flächen 15.6.57, Maschinen 31.12.57

Seite 10

Kreis	LNF	Ackerland	Grünland	Anzahl der MTS	Wichtige Maschinen in den MTS: Traktoren insgesamt	Traktoren umgerechn. a. 15 ZPS	Auf 1 Traktor entfallen LF	Kartoffelerntemaschinen	Mähdrescher	Kartoffelkombinen	Rübenkombinen
	Ohne VEG										
ME	ha	ha	ha	Anz.	Stck.	Stck.	ha	Stck.	Stck.	Stck.	Stck.
Bezirk insgesamt	633491	493258	13o654	73	4311	6o42	147	494	322	259	45
Altentreptow	38187	31608	61o4	4	271	375	141	32	39	2o	2
Anklam	55774	39472	1372o	7	366	495	147	51	39	2o	4
Demmin	58147	45595	118o4	7	374	51o	155	48	41	21	2
Malchin	4o677	291o9	1o784	4	246	359	165	33	29	12	5
Neubrandenburg	49882	3857o	1o228	6	358	5o6	139	43	41	16	2
Neustrelitz	44136	34524	8688	5	3o9	437	143	38	39	17	2
Pasewalk	58860	447o9	13615	6	391	547	151	42	49	26	4
Prenzlau	5654o	49o43	6975	7	42o	6o2	135	41	46	18	8
Röbel	319o3	24555	6893	3	174	228	183	23	26	16	1
Strasburg	43179	374o8	5155	5	321	464	135	31	41	17	8
Templin	39767	33311	577o	6	283	4o7	141	31	31	14	2
Teterow	51125	38189	12o3o	5	338	478	151	33	5o	22	2
Ückermünde	19988	9527	1o143	2	1o8	139	185	7	9	3	-
Waren	47316	3764o	8745	6	352	497	134	41	42	17	3

Staatliche Zentralverwaltung für Statistik
Bes. Neubrandenburg

Anbau wichtiger Fruchtarten für Betriebe insgesamt

Seite 11

Kreis	Getreide insgesamt	Getreide Anteil am Bezirk	darunter Roggen insgesamt	Roggen Anteil am Bezirk	Weizen insgesamt	Weizen Anteil am Bezirk	Gerste insgesamt	Gerste Anteil am Bezirk	Hülsenfrüchte ohne Futterhülsenfrüchte insgesamt	Hülsenfrüchte ohne Futterhülsenfrüchte Anteil am Bezirk
ME	ha	%	ha	%	ha	%	ha	%	ha	%
Bezirk insgesamt	286365	1oo	135246	1oo	28o21	1oo	37449	1oo	19494	1oo
Anteil der Kreise am Bezirk in ha absolut und in %										
Altentreptow	18123	6,3	7728	5,7	1821	6,5	27o6	7,2	156o	8,o
Anklam	22o35	7,7	1o798	8,o	1674	6,o	2896	7,7	1734	8,9
Demmin	26338	9,2	12362	9,1	2256	8,o	2693	7,2	2244	11,5
Malchin	17352	6,1	73o2	5,4	2o81	7,4	2158	5,8	1489	7,6
Neubrandenburg	22 1oo	7,7	1o222	7,6	1974	7,o	3213	8,6	1572	8,1
Neustrelitz	18993	6,6	1121o	8,3	851	3,o	1326	3,5	624	3,2
Pasewalk	24377	8,5	12291	9,o	2o8o	7,4	3764	1o,1	15o9	7,7
Prenzlau	28676	1o,1	9981	7,4	5117	18,3	65oo	17,3	236o	12,2
Röbel	14598	5,1	7887	5,8	7o6	2,5	87o	2,3	645	3,3
Strasburg	23622	8,2	9146	6,8	3392	12,1	4542	12,1	1971	1o,1
Templin	18414	6,4	1o39o	7,7	1194	4,3	17o7	4,6	841	4,3
Teterow	23883	8,3	1o257	7,6	2761	9,9	2573	6,9	1644	8,4
Ückermünde	6223	2,2	5o96	3,8	188	o,7	22o	o,6	56	o,3
Waren	21631	7,6	1o576	7,8	1946	6,9	2281	,1	1245	6,4

Sanitized Copy Approved for Release 2010/06/02 : CIA-RDP80T00246A046000730001-0

Sanitized Copy Approved for Release 2010/06/02 : CIA-RDP80T00246A046000730001-0

Staatliche Zentralverwaltung für Statistik
Bez. Neubrandenburg

Anbau wichtiger Fruchtarten für Betriebe insgesamt

Bem 12

Kreis	Hackfrüchte		davon							
			Zuckerrüben		Kartoffeln		Futterhackfrü.		Feldfutternfl.	
	Insgesamt	Anteil am Bezirk	Insgesamt	Anteil am Bezirk	Insgesamt	Anteil am Bezirk	Insgesamt	Anteil am Bezirk	Insgesamt	Anteil am Bezirk
	ha	%	ha	%	ha	%	ha	%	ha	%
Bezirk insgesamt	137762	100	26350	100	84038	100	27374	100	54579	100
Anteil der Kreise am Bezirk in ha absolut und in %										
Altentreptow	8723	6,3	2110	8,0	4987	5,9	1626	5,9	3563	6,5
Anklam	12426	9,0	3027	11,5	7120	8,5	2279	8,3	3226	5,9
Demmin	13753	10,0	3121	11,9	7689	9,2	2943	10,8	4811	8,8
Malchin	8536	6,2	2141	8,1	4738	5,6	1657	6,1	2635	4,8
Neubrandenburg	10606	7,7	2132	8,1	6397	7,6	2077	7,6	3373	6,2
Neustrelitz	8255	6,0	466	1,8	5703	6,8	2086	7,6	4655	8,5
Pasewalk	11695	8,5	1997	7,4	7724	9,2	1974	7,2	4879	8,9
Prenzlau	13969	10,1	3779	14,3	8073	9,6	2117	7,7	5776	10,6
Röbel	7211	5,2	693	2,6	4773	5,7	1745	6,4	2477	4,5
Strasburg	10471	7,6	2659	10,2	6297	7,5	1515	5,5	4952	9,1
Templin	8130	5,9	497	1,9	6031	7,2	1602	5,9	5563	10,3
Teterow	10576	7,7	2154	8,2	5988	7,1	2437	8,9	2828	5,2
Ueckermünde	3265	2,4	71	0,3	1949	2,3	1245	4,5	606	1,1
Waren	10146	7,4	1503	5,7	6372	7,8	2071	7,6	5233	9,6

Staatliche Zentralverwaltung für Statistik
Bez. Neubrandenburg

Anteil der Fruchtarten am Ackerland

Bem 13

Kreis	Ackerland	Getreide insgesamt	darunter			Ölfrü. o. Samen d. Faserpflanzen	Hackfrüchte	davon			Feldfutterpflanzen
			Roggen	Weizen	Gerste			Zuckerrüben	Kartoffeln	Futterhackfrüchte	
Bezirk insg.	100	53,9	47,2	9,8	13,1	3,7	25,9	19,1	61,0	19,9	10,3
davon:											
V E G	100	49,1	41,1	19,5	15,1	4,7	21,7	19,2	65,6	15,2	13,8
L P G	100	53,8	45,9	9,2	14,5	3,8	21,0	19,7	63,6	16,7	12,6
Übr. Landwirt.	100	55,2	48,4	9,1	12,2	3,5	28,7	18,9	59,7	21,4	8,8
Altentreptow	100	53,8	42,6	10,0	14,9	4,6	25,8	24,2	57,2	18,6	10,6
Anklam	100	53,0	49,0	7,6	13,1	4,2	29,9	24,4	57,3	18,3	7,8
Demmin	100	53,4	46,9	8,5	10,2	4,5	27,9	22,7	55,9	21,4	9,8
Malchin	100	57,5	42,1	12,0	12,4	4,7	26,7	25,1	55,5	19,4	8,3
Neubrandenb.	100	55,4	46,3	8,9	14,3	3,9	26,6	20,1	60,3	19,6	8,5
Neustrelitz	100	52,9	51,0	4,5	67,0	1,7	23,0	5,6	69,1	25,3	13,0
Pasewalk	100	53,3	50,4	8,5	15,4	3,3	25,6	17,1	66,0	16,9	10,7
Prenzlau	100	53,3	34,8	17,8	22,7	4,4	26,0	27,0	57,8	15,2	10,7
Röbel	100	54,8	54,0	4,8	6,0	2,4	27,1	9,6	66,2	24,2	9,3
Strasburg	100	54,2	38,7	14,4	19,2	4,5	24,0	25,4	60,1	14,5	11,4
Templin	100	51,8	56,4	5,6	9,3	2,4	22,9	6,1	74,2	19,7	15,7
Teterow	100	58,4	42,9	11,6	10,8	4,0	25,9	20,4	56,6	23,0	6,9
Ueckermünde	100	54,0	81,9	3,0	3,5	0,5	28,3	2,2	59,7	38,1	5,3
Waren	1	52,0	48,9	9,0	10,5	3,0	24,7	14,[illegible]	64,8	20,4	12,8

Sanitized Copy Approved for Release 2010/06/02 : CIA-RDP80T00246A046000730001-0

Sanitized Copy Approved for Release 2010/06/02 : CIA-RDP80T00246A046000730001-0

Staatliche Zentralverwaltung für Statistik

Hektarerträge 1957 in dz/ha

Blatt 14

Kreis	Getreide insges.			Ölfr.o.S.d.Faserpfl.			Zuckerrüben			Kartoffeln		
	Betriebe insg.	darunter LPG	darunter Übrige Betriebe	Betriebe insg.	darunter LPG	darunter Übrige Betriebe	Betriebe insg.	darunter LPG	darunter Übrige Betriebe	Betriebe insg.	darunter LPG	darunter Übrige Betriebe
Bezirk insges.	23,2	21,7	23,7	13,2	12,3	13,5	277,2	256,6	284,8	152,7	135,9	158,5
Altentreptow	25,3	24,8	25,3	12,0	11,9	12,2	272	265	276	147	118	163
Anklam	24,1	23,1	24,3	12,2	12,2	11,9	280	270	283	166	166	164
Demmin	25,9	23,7	26,3	13,9	12,2	14,3	273	248	280	172	149	178
Malchin	25,5	23,6	25,9	10,6	10,7	10,0	284	262	292	151	135	156
Neubrandenburg	25,3	25,2	25,3	14,3	14,1	14,3	238	210	248	159	159	159
Neustrelitz	17,9	17,4	18,0	13,9	14,5	13,1	256	237	270	130	117	134
Pasewalk	20,0	19,5	20,3	13,4	12,5	14,7	267	246	280	150	131	155
Prenzlau	25,7	24,5	26,2	16,6	15,8	16,4	323	295	334	161	147	167
Röbel	22,2	21,4	22,5	13,0	11,9	12,4	260	243	265	144	133	146
Strasburg	25,2	24,7	24,8	14,1	13,9	14,0	251	235	254	158	132	163
Templin	17,6	16,2	18,3	13,7	12,7	15,1	296	280	311	126	99	135
Teterow	24,6	21,6	26,4	10,8	9,0	11,4	280	267	284	163	138	172
Ueckermünde	18,1	18,8	17,2	11,8	14,0	9,4	282	300	234	125	125	122
Waren	21,7	19,5	23,0	11,0	8,4	12,6	283	230	303	153	130	163

Übrige Betriebe = ohne VEG und ohne LPG

Staatliche Zentralverwaltung für Statistik
Bez. Neubrandenburg

– Landwirtschaft –
Wichtige Kennziffern der L P G und nach Kreisen

Blatt 15

Jahr / Kreis	Anzahl der LPG	darunter Typ I	darunter Typ III	Mitglieder insgesamt	darunter in % Landarbeit +)	darunter in % Neubauern +)	darunter in % Altbauern +)	darunter in % Industriearbeit +)	Anteil der Frauen in %	Anteil der Jugendlichen in %	Zahl der zusammeng. Betr.	darunt. vom Staat u. Nutz. übergeb.
Bezirk ins. 1953	349	227	117	7900	27,2	61,8	9,3	.	41,5	.	4147	620
" " 1955	585	95	488	16878	53,0	35,0	4,7	2,9	39,4	9,1	8015	3667
" " 1956	594	54	540	20121	47,6	36,2	5,0	6,8	37,8	7,0	11067	5322
" " 1957	627	61	566	21393	44,9	37,3	5,1	7,8	36,9	5,0	13288	6786
1957 nach Kreisen												
Altentreptow	38	1	37	2045	34,7	50,3	6,9	3,8	36,5	3,9	1220	443
Anklam	46	–	46	2115	45,7	40,9	2,2	7,2	41,1	4,4	1388	720
Demmin	48	14	34	1667	51,0	30,7	5,3	8,3	40,4	3,4	1010	555
Malchin	48	3	45	1494	45,3	39,3	3,8	7,8	35,7	5,4	1015	537
Neubrandenburg	44	4	40	1704	48,3	32,2	4,2	7,2	39,7	5,3	1071	620
Neustrelitz	45	2	43	1545	47,1	38,4	4,1	7,1	35,9	6,8	886	402
Pasewalk	59	9	50	2043	54,5	29,4	6,3	6,2	38,2	5,7	1183	703
Prenzlau	54	1	53	1791	50,8	32,8	2,4	8,9	39,0	5,4	936	486
Röbel	36	4	32	1110	40,9	31,2	15,5	8,2	42,6	4,1	821	444
Strasburg	35	10	25	803	35,9	45,3	4,1	8,6	35,5	5,7	418	152
Templin	45	2	43	1423	44,1	34,6	6,7	8,9	32,3	4,4	767	360
Teterow	56	6	50	1682	46,4	35,7	4,1	9,0	29,3	5,5	1266	733
Ueckermünde	–	4	13	434	19,4	45,6	8,3	20,0	32,[illegible]	7,4	267	81
Waren	–	1	55	1537	38,6	41,9	3,0	9,0	[illegible]	8,6	1040	550

+) einschl. Familienangehörige

Sanitized Copy Approved for Release 2010/06/02 : CIA-RDP80T00246A046000730001-0

Sanitized Copy Approved for Release 2010/06/02 : CIA-RDP80T00246A046000730001-0

Staatliche Zentralverwaltung für Statistik
Bez. Neubrandenburg

Wichtige Kennziffern der L P G und nach Kreisen

Blatt 16

Jahr / Kreis	LNF (genosse. und indiv.)	Anteil an der LN des Kreises/Bezirk	Anteil an der LNF-Fläche d. Bez.	darun LN genosenschaftl.	darunt. Ackerl. genosenschaftl.	je Mitglied zu bearbeiten: LNF	je Mitglied zu bearbeiten: Ackerland	Zahl d. mitarbeitenden Nichtmitgl.	Arbeitskräfte insgesamt	Arbeitskräfte je 100 ha LNF
Bezirk insges. 1953	52792	7,8	-	47347	41121	6,0	5,5	-	-	-
1955	157459	23,1	-	151965	120958	9,3	7,4	-	-	-
1956	189927	27,9	-	183397	145775	9,4	7,5	-	-	-
1957	208128	30,7	100,0	201102	159389	9,4	7,5	3093	24446	8,2
1957 nach Kreisen										
Altentreptow	16602	40,9	8,0	16055	13406	7,9	6,6	219	2264	7,1
Anklam	16559	29,4	8,0	16036	11902	7,6	5,6	232	2347	6,8
Demmin	13354	21,4	6,4	12693	10337	7,6	6,2	212	1879	6,8
Malchin	14331	32,6	6,9	13830	10020	9,3	6,7	150	1644	8,4
Neubrandenb.	16571	32,2	8,0	15959	12422	9,4	7,3	163	1867	8,3
Neustrelitz	16138	35,2	7,8	15595	12779	10,1	8,3	196	1741	9,0
Pasewalk	22158	36,7	10,6	21527	17013	10,5	8,3	391	2434	8,8
Prenzlau	17038	27,5	8,2	16492	14171	9,2	7,9	155	1946	8,3
Röbel	12156	35,3	5,8	11759	9002	10,6	8,1	178	1208	9,1
Strasburg	6745	13,4	3,2	6470	5507	8,1	6,9	94	897	7,2
Templin	14120	33,3	6,8	13680	12030	9,6	8,3	283	1706	8,0
Teterow	19839	36,2	9,5	19077	14440	11,3	8,6	196	1878	10,2
Ueckermünde	4097	17,9	2,0	3911	1925	9,0	4,4	72	306	7,7
Waren	18420	36,0	8,8	18018	14435	11,7	9,4	512	2049	8,8

Staatliche Zentralverwaltung für Statistik
Bez. Neubrandenburg

Marktproduktion je 100 ha LN bezw. Anbaufläche bei pflanzlichen Produkten 1957

Blatt 17

Kreis	Lebendvieh insgesamt	davon Rind 1)	davon Schweine	davon Geflügel	Eier	Milch	Getreide	Ölsaaten	Kartoffeln	Rüben 2)
M E	dz	dz	dz	dz	100 St.	dz	dz	dz	dz	dz
Bezirk insgesamt	127,6	30,5	96,2	0,9	221	524	766	1128	4677	25992
Altentreptow	132,5	29,0	102,2	1,3	213	513	855	995	4819	23876
Anklam	143,1	35,3	106,7	1,1	233	645	821	1037	5557	28798
Demmin	134,8	30,5	103,5	0,8	280	676	894	972	5820	26268
Malchin	135,9	37,3	97,5	1,1	237	570	885	1000	5393	28104
Neubrandenburg	130,2	29,5	99,6	1,1	194	472	727	1029	3973	23160
Neustrelitz	111,5	22,7	87,8	1,0	196	406	535	1284	3306	23334
Pasewalk	118,5	30,7	87,1	0,7	204	530	709	1326	4194	27826
Prenzlau	133,2	33,5	98,7	1,0	244	527	850	1661	4510	28429
Röbel	120,8	27,0	93,0	0,8	198	460	690	1070	4814	26001
Strasburg	130,8	28,3	101,7	0,8	210	481	812	1164	4417	24135
Templin	113,0	26,5	85,4	1,1	202	419	552	1261	3922	24849
Teterow	121,9	30,9	90,1	0,9	205	534	894	830	5455	23981
Ueckermünde	137,8	42,4	94,5	0,9	247	635	607	2177	4794	30619
Waren	121,6	26,7	94,1	0,8	214	428	671	874	4506	22325

1) einschl. Schafe u. Ziegen 2) Rüben in der Kampagne

Sanitized Copy Approved for Release 2010/06/02 : CIA-RDP80T00246A046000730001-0

Sanitized Copy Approved for Release 2010/06/02 : CIA-RDP80T00246A046000730001-0

Statistische Zentralverwaltung für Statistik
Bez. Neubrandenburg

Viehzählung 3.12. absolut

18

Jahr / Kreis	Pferde Insges.	Rindvieh Insges.	dar.: Kühe	Schweine Insges.	dar.: Sauen	Schafe Insges.	dar.: Mutterschafe	Ziegen Insges.	Geflügel Insges.	dar.: Lege- u. Junghennen	Bienenvölker
Bezirk insg.											
1952	77561	525834	165203	875224	70784	133612	61371	39775	2186703	1726453	43585
1955	70403	515902	177133	797803	62126	169709	77873	29386	2302649	1790168	55637
1956	67658	515779	180344	778390	61809	186052	84245	26029	2530193	1941078	61176
1957	65360	322639	182333	751053	56732	200384	88290	25315	2777265	2206859	64950
Nach Kreisen 3.12.1957											
Altentreptow	3663	19826	10718	49261	3811	13289	5487	922	170870	133799	6091
Anklam	5556	31150	17908	70418	5536	21505	9272	1374	233285	183677	6737
Demmin	6771	32607	18971	79604	6046	21878	9205	1283	277169	224812	6626
Malchin	4351	22584	12580	51793	3938	12484	5590	1415	189020	156936	5368
Neubrandenb.	4920	23983	13551	55647	4303	14167	6513	1180	208790	166243	4547
Neustrelitz	4165	18966	11242	46335	3451	13870	6399	2148	192958	154163	3139
Pasewalk	5487	28435	15764	56348	4189	15715	6834	3664	244231	191939	3722
Prenzlau	6214	27977	15907	66401	4515	17208	7555	3125	251176	191293	4170
Röbel	2989	15863	8621	38607	3018	8419	3624	543	115782	94587	2178
Strasburg	4802	22237	12582	57001	4142	16172	6960	1298	189449	146023	6057
Templin	3983	17046	9593	42623	3164	13423	5881	2687	168201	129157	4303
Teterow	5439	26583	14582	60033	4787	13527	6563	1003	198617	164091	5388
Ueckermünde	2222	13514	7584	24074	1864	3910	1799	1432	121488	94219	2147
Waren	4798	22068	12730	52908	3968	14817	6608	1241	216229	175920	4477

Statistische Zentralverwaltung für Statistik
Bez. Neubrandenburg

Viehzählung vom 3.12. je 100 ha

19

Jahr / Kreis	Pferde	Rindvieh	dar.: Kühe	Schweine	dar.: Sauen	Schafe	dar.: Mutterschafe	Ziegen insgesamt	Geflügel insgesamt	dar.: Lege- u. Junghennen	Bienenvölker
Bezirk insg.											
1952	11,3	47,5	24,1	127,6	10,3	19,5	8,9	5,8	318,8	251,7	6,4
1955	10,4	46,4	26,0	117,3	9,1	25,0	11,4	4,3	338,5	263,4	8,2
1956	10,0	46,4	26,5	114,5	9,1	27,4	12,4	3,8	372,2	285,5	9,0
1957	9,6	47,5	26,9	110,6	8,4	29,5	13,0	3,4	409,1	325,1	9,5
Ziel für 1960	–	55,0	30,0	118,7	9,6	32,9	–	–	–	354,1	–
Altentreptow	9,0	48,9	26,6	121,4	9,4	32,8	13,5	2,3	421,2	330,0	15,0
Anklam	9,9	55,3	31,8	124,9	9,8	38,2	16,5	2,4	413,9	325,9	12,0
Demmin	10,9	52,3	30,4	127,8	9,7	35,1	14,8	2,1	444,1	360,3	10,6
Malchin	9,9	51,3	28,6	117,7	8,9	28,4	12,7	3,2	429,4	356,6	12,2
Neubrandenburg	9,6	46,7	26,4	108,3	8,4	27,6	12,7	2,3	406,1	323,4	8,8
Neustrelitz	9,1	41,3	24,5	100,9	7,5	30,2	13,9	4,2	420,2	335,8	6,8
Pasewalk	9,1	47,1	26,1	93,3	6,9	26,0	11,3	6,1	404,5	317,9	6,2
Prenzlau	10,0	45,2	25,7	107,3	7,3	27,8	12,2	5,1	405,9	309,2	6,7
Röbel	8,7	46,0	25,0	112,0	8,8	24,4	10,5	1,6	335,7	274,3	6,3
Strasburg	9,5	44,2	25,0	113,2	8,2	32,1	13,8	2,6	376,1	290,0	12,0
Templin	9,4	40,2	22,6	100,6	7,5	31,7	13,9	6,3	397,1	304,9	10,2
Teterow	9,9	46,7	26,6	109,7	8,7	24,7	12,0	1,8	362,7	299,7	9,8
Ueckermünde	[illegible]	58,3	33,2	105,4	8,2	17,1	7,9	6,[illegible]	32,0	412,6	19,6
Waren	[illegible]	43,2	24,9	103,5	7,8	29,0	12,9	2,4	422,9	344,2	8,8

Sanitized Copy Approved for Release 2010/06/02 : CIA-RDP80T00246A046000730001-0

Sanitized Copy Approved for Release 2010/06/02 : CIA-RDP80T00246A046000730001-0

Staatliche Zentralverwaltung für Statistik
Bez. Neubrandenburg

Milcherzeugung 1957

Nr. 2o

	ø - Bestand in Kühen	Erzeugung von Kuhmilch zu 3,5 % Fettgehalt			ø - Bestand an Ziegen	Erzeugung von Ziegenmilch		Milcherzeugung (Kuh- u. Ziegenmilch)	
		Insgesamt	je Kuh	je ha LN		Insgesamt	je Ziege	Insgesamt	dar. Marktproduktion
M E	Anzahl	to	kg	kg	Anzahl	to	kg	to	to
Betriebe insges.	181438	496861	2738	732	247o9	13388	62o	51o249	355428
dav.: VEG	6o95	18786	3o77	414	-	-	-	18786	9176
LPG	2667o	59736	2236	297	-	-	-	59736	v
Übr. Betr.	148673	418345	2815	968	247o9	13388	62o	431733	.
Nach Kreisen									
Altentreptow	1o652	2714o	2537	669	938	525	74o	27665	2o795
Anklam	17739	48937	2744	868	1497	832	7o2	49769	36327
Demmin	18813	58484	31o5	937	1423	643	494	59127	422o6
Malchin	12487	3632o	2914	825	1467	778	665	37o98	25o88
Neubrandenbg.	13525	34395	2546	669	13o8	85o	791	35245	2427o
Neustrelitz	11214	27783	248o	6o5	2291	881	4o6	28664	18644
Pasewalk	15687	41838	2639	695	38oo	12o2	399	43o4o	31998
Prenzlau	15792	42566	27oo	687	324o	2586	823	45152	32627
Röbel	8578	22453	263o	651	633	288	487	22741	15857
Strasburg	12599	341o1	27o4	677	1316	699	578	348oo	242o2
Templin	958o	24679	2574	583	28o2	1795	781	26474	1775o
Teterow	14516	43215	2974	789	1154	756	773	43971	2926o
Ueckermünde	7549	19973	2641	875	149o	545	45o	2o518	145o6
Waren	127o6	34977	2754	684	135o	1oo8	724	35985	21898

Staatliche Zentralverwaltung für Statistik

Warenumsatz im Einzelhandel nach Eigentumsformen und Warenhauptgruppen 1957

Nr. 21

	Nach Eigentumsformen					Nach Warenhauptgruppen				
	Insgesamt	davon:				davon:				
		HO	KG	sonst. genos. Handel	privat. Handel	Nahrungsmittel	Genußmittel	Bedarf	Text. u. Bekleidung	sonst. Industriewaren
Bezirk insg.	1.1o867	343 351	433 121	48 32o	283 881	389 889	221 9o8	32 73o	196 414	267 732
Altentreptow	45 o74	12 483	18 o38	1 578	12 975	15 845	9 913	1 194	7 489	1o 633
Anklam	82 34o	26 553	29 668	4 944	21 175	29 244	15 665	2 25o	13 582	21 599
Demmin	1o1 222	31 492	37 24o	4 844	27 646	36 o85	19 757	3 o15	17 171	25 194
Malchin	73 2o6	21 232	3o 6o2	3 o1o	18 362	25 638	14 763	2 254	14 218	16 333
Neubrandenbg.	113 697	35 4o4	47 oo4	4 172	27 117	41 259	23 947	3 578	19 894	25 o19
Neustrelitz	122 175	4o 615	45 992	5 611	29 957	42 947	23 429	3 498	22 8o8	29 493
Pasewalk	86 248	28 88o	34 449	4 172	18 747	3o 535	17 326	2 555	15 459	2o 373
Prenzlau	91 776	25 743	37 519	4 597	23 917	29 o81	18 289	2 757	16 533	25 116
Röbel	27 847	8 235	11 78o	961	6 871	1o 172	6 3o9	753	4 43o	5 983
Strasburg	46 851	12 246	19 245	1 731	13 629	15 286	11 o35	1 677	8 372	1o 481
Templin	6o 859	19 68o	23 63o	2 737	14 812	22 298	12 974	1 677	1o o73	13 837
Teterow	65 536	19 646	27 523	2 185	16 182	22 151	13 o3o	2 oo7	12 525	15 823
Ueckermünde	95 281	29 174	35 974	4 311	25 822	35 242	16 452	2 6o2	15 91o	25 o75
Waren	96 561	31 968	34 457	3 467	26 669	34 1o6	18 819	2 913	17 95o	22 773

Sanitized Copy Approved for Release 2010/06/02 : CIA-RDP80T00246A046000730001-0

Sanitized Copy Approved for Release 2010/06/02 : CIA-RDP80T00246A046000730001-0

Staatliche Zentralverwaltung für Statistik

Pro - Kopf - Umsatz nach Eigentumsformen und Warenhauptgruppen

Tabelle 22

	Pro Kopf Umsatz nach Eigentumsformen					Pro Kopf Umsatz nach Warenhauptgruppen				
	Insgesamt	davon:				davon:				
		H O	K G	sonst. genos. Handel	Privater Handel	Nahrungsmittel	Genußmittel	Schuhe	Text. u. Bekleidung	Sonst. Industriewaren
Bezirk insg.	1 649	511	644	72	422	580	330	49	292	398
Altentreptow	1 463	405	586	51	421	514	322	39	243	345
Anklam	1 554	501	560	93	400	552	296	42	256	408
Demmin	1 643	511	805	78	449	586	321	48	279	409
Malchin	1 630	473	682	66	409	571	329	50	317	363
Neubrandenburg	1 731	539	715	64	413	628	364	54	303	382
Neustrelitz	1 894	630	713	87	464	666	363	54	354	457
Pasewalk	1 630	546	851	79	354	577	328	48	292	385
Prenzlau	1 772	497	724	89	462	561	353	35	319	484
Röbel	1 399	414	592	48	345	511	327	38	223	300
Strasburg	1 415	370	581	52	412	462	353	51	253	316
Templin	1 556	503	604	70	379	570	332	43	258	353
Teterow	1 521	456	639	51	375	514	302	47	291	367
Ueckermünde	1 692	518	639	76	459	626	292	46	283	445
Waren	1 734	574	619	62	479	612	338	52	323	409

Staatliche Zentralverwaltung für Statistik

Anzahl der Verkaufsstellen nach Eigentumsformen und Branchen 1957

Tabelle 23

	Verkaufsstellen nach Eigentumsformen					Verkaufsstellen nach Branchen				
	Insgesamt	davon				davon				
		H O	K G	sonst. genoss. Handel	Privater Handel	Nahrungsmittel	Gaststätten	Schuhe	Text. u. Bekleidung	Sonst. Industriewaren
Bezirk insg.	7 485	973	1 601	500	4 411	2 103	1 046	215	439	3 682
Altentreptow	329	37	72	18	202	77	44	8	13	187
Anklam	510	68	138	39	265	134	67	14	34	261
Demmin	711	88	134	67	422	212	117	16	22	344
Malchin	467	72	86	41	268	127	67	13	48	212
Neubrandenburg	915	89	153	38	635	190	80	65	124	456
Neustrelitz	738	95	165	57	421	180	123	17	32	386
Pasewalk	574	83	135	39	317	186	88	12	27	261
Prenzlau	572	72	126	35	339	159	94	14	20	285
Röbel	213	24	46	19	124	53	39	4	7	110
Strasburg	321	43	94	27	157	104	41	10	10	156
Templin	446	54	111	38	243	125	86	6	15	214
Teterow	446	54	84	25	283	137	44	6	21	238
Ueckermünde	629	95	129	25	380	224	73	12	32	288
Waren	[illegible]	99	128	32	355	195	83	18	34	284

Sanitized Copy Approved for Release 2010/06/02 : CIA-RDP80T00246A046000730001-0

Sanitized Copy Approved for Release 2010/06/02 : CIA-RDP80T00246A046000730001-0

Staatliche Zentralverwaltung für Statistik

Blatt 24

Warenumsatz im Einzelhandel der Kommissionshändler 1957

	Anzahl der Betriebe mit Kommissionshandel	Warenumsatz in TDM		Veränderung in % z.Vorjahr		Anteil des Kommissionshandels an dem privaten Einzelhandel in %
		Privater Einzelhandel	darunter: Kommissionshandel	Privater Einzelhandel	darunter: Kommissionshandel	
Bezirk insges.	66	283 881	11 294	106,9	135,9	4,0
Altentreptow	3	12 975	506	103,9	133,5	3,9
Anklam	4	21 175	666	108,9	111,7	3,1
Demmin	8	27 646	1 955	114,2	180,7	7,1
Malchin	9	18 362	1 355	105,0	124,9	7,4
Neubrandenburg	5	27 117	1 412	103,9	144,5	5,2
Neustrelitz	13	29 957	1 655	107,5	127,9	5,5
Pasewalk	1	18 747	106	109,4	123,3	0,6
Prenzlau	2	23 917	337	105,4	91,1	1,4
Röbel	3	6 871	196	105,5	116,7	2,9
Strasburg	1	13 629	836	107,7	137,5	6,1
Templin	3	14 812	342	103,8	114,8	2,3
Teterow	6	16 182	1 026	108,8	136,8	6,3
Ückermünde	5	25 822	516	101,6	130,6	2,0
Waren	3	26 669	386	108,7	173,2	1,4

Blatt 25

- Bevölkerung -

	Bevölkerung per 31.12.1957			Anteil der Kreise			Anteil der Geschlechter		
	Insgesamt	davon: männlich	davon: weiblich	Insgesamt	davon: männlich	davon: weiblich	Insgesamt	davon: männlich	davon: weiblich
Bezirk insgesamt	668 539	307 250	361 289	100,0	100,0	100,0	100,0	46,0	54,0
Altentreptow	30 375	13 545	16 830	4,5	4,4	4,7	100,0	44,6	55,4
Anklam	52 588	23 974	28 614	7,9	7,8	7,9	100,0	45,6	54,4
Demmin	61 150	27 107	34 043	9,1	8,8	9,3	100,0	44,3	55,7
Malchin	44 546	20 692	23 854	6,7	6,7	6,6	100,0	46,5	53,5
Neubrandenburg	66 266	31 647	34 619	9,8	10,3	9,6	100,0	47,8	52.2
Neustrelitz	64 030	29 152	34 878	9,6	9,5	9,7	100,0	45,5	54,5
Pasewalk	52 725	24 306	28 419	7,9	7,9	7,9	100,0	46,1	53,9
Prenzlau	51 326	23 847	27 479	7,7	7,8	7,6	100,0	46,5	53,5
Röbel	19 827	9 191	10 636	3,0	3,0	2,9	100,0	46,4	53,6
Strasburg	32 787	15 140	17 647	4,9	4,9	4,9	100,0	46,2	53,8
Templin	38 910	17984	20926	5,8	5,9	5,8	100,0	46,2	53,8
Teterow	42 481	19 470	23 011	6,4	6,3	6,4	100,0	45,8	54,2
Ückermünde	56 152	26 201	29 951	8,4	8,5	8,3	100,0	46,7	53,3
Waren	55 376	24 994	30 382	8,3	8,2	8,4	100,0	45,1	54,9

Sanitized Copy Approved for Release 2010/06/02 : CIA-RDP80T00246A046000730001-0

Sanitized Copy Approved for Release 2010/06/02 : CIA-RDP80T00246A046000730001-0

Blatt 26

- Bevölkerung -

	im arbeitsfähigen Alter			im nichtarbeitsfähigen Alter					
				unter 15 Jahren			im Rentenalter		
		davon:			davon:			davon:	
	Insgesamt	Männer von 15 bis unter 65 Jahre	Frauen von 15 bis unt. 6o Jahre	Insgesamt	männlich	weiblich	Insgesamt	Männer von 65 u. darüber	Frauen von 6o u. älter
Bezirk insgesamt	4o8 451	191 274	217 177	161 523	82 9o2	78 621	98 565	33 o74	65 491
Altentreptow	18 17o	8 167	1o oo3	7 488	3 835	3 653	4 717	1 543	3 174
Anklam	31 862	14 692	17 17o	12 611	6 472	6 139	8 115	2 81o	5 3o5
Demmin	36 741	16 31o	2o 431	15 o95	7 772	7 323	9 314	3 o25	6 289
Malchin	27 171	12 837	14 334	1o 798	5 633	5 165	6 577	2 222	4 355
Neubrandenburg	42 269	2o 829	21 44o	15 417	7 935	7 482	8 58o	2 883	5 697
Neustrelitz	39 297	18 4o3	2o 894	15 1o7	7 693	7 414	9 626	3 o56	6 57o
Pasewalk	32 129	15 1o2	17 o27	12 622	6 483	6 139	7 974	2 721	5 253
Prenzlau	31 235	14 74o	16 495	12 828	6 616	6 212	7 263	2 491	4 772
Röbel	11 92o	5 645	6 275	5 o72	2 588	2 484	2 835	958	1 877
Strasburg	19 637	9 213	1o 424	8 175	4 2o3	3 972	4 975	1 724	3 251
Templin	23 876	11 29o	12 586	8 883	4 6o7	4 276	6 151	2 o87	4 o64
Teterow	25 825	12 o67	13 758	1o 171	5 185	4 986	6 485	2 218	4 267
Ueckermünde	34 341	16 344	17 997	13 962	7 172	6 79o	7 849	2 685	5 164
Waren	33 978	15 635	18 343	13 294	6 7o8	6 586	8 1o4	2 651	5 453

Blatt 27

Staatliche Zentralverwaltung für Statistik

Bevölkerung und Gemeinden

	Fläche in qkm	Bevölkerungsdichte je qkm	Zahl der Gemeinden						
				davon					
				bis 2ooo Einwohner		über 2ooo Einwohner		darunt. Städte	
			Insgesamt	Zahl	Einwohner	Zahl	Einwohner	Zahl	Einwohner
Bezirk insges.	1o 951	61	672	633	344 629	39	323 91o	32	3oo 981
Altentreptow	5oo	61	34	33	23 192	1	7 183	1	7 183
Anklam	76o	69	5o	48	3o 183	2	22 4o3	1	19 452
Demmin	796	77	33	5o	34 o51	3	27 o99	3	27 o99
Malchin	636	7o	27	22	17 o26	5	27 52o	4	25 94o
Neubrandenburg	72o	92	56	53	23 768	3	42 498	3	42 498
Neustrelitz	1 245	51	67	63	25 748	4	38 282	4	38 282
Pasewalk	77o	68	52	47	29 441	5	23 284	3	16 851
Prenzlau	788	65	39	37	29 527	2	21799	1	19676
Röbel	499	4o	42	41	14 617	1	5 21o	1	5 21o
Strasburg	625	32	5o	48	21 889	2	1o 898	2	1o 898
Templin	1 oo2	39	55	53	23 713	2	15 197	2	15 197
Teterow	713	39	41	39	26 267	2	16 214	2	16 214
Ueckermünde	399	67	27	23	2o 585	4	[illegible]	2	25 727
Waren	56	52	59	56	24 622	3	[illegible]	3	3o 764

Sanitized Copy Approved for Release 2010/06/02 : CIA-RDP80T00246A046000730001-0

Sanitized Copy Approved for Release 2010/06/02 : CIA-RDP80T00246A046000730001-0

Blatt 28

- Volksbildung -

	Grund- u. Mittelsch.			Oberschulen			Sonderschulen			Horte		
	Anzahl	Schüler	Hauptamtl. Lehrer	Anzahl	Schüler	Hauptamtl. Lehrer	Anzahl	Schüler	Hauptamtl. Lehrer	Anzahl	Schüler	Hauptamtl. Erzieher
Bezirk insges.	805	67 958	3 146	14	3 095	214	29	1 826	126	55	2 161	117
Altentreptow	45	3 282	150	–	–	–	1	22	2	1	25	3
Anklam	64	5 246	260	2	249	27	2	160	8	6	218	9
Demmin	75	6 503	302	2	374	30	3	148	12	3	102	7
Malchin	54	4 679	223	1	242	14	3	100	8	4	138	7
Neubrandenburg	66	6 438	277	1	363	23	3	265	21	5	338	18
Neustrelitz	65	6 501	308	1	319	18	2	202	14	9	314	18
Pasewalk	67	5 025	223	1	269	19	1	55	3	2	115	7
Pasewalk	63	5 292	248	1	220	19	2	140	9	4	185	9
Prenzlau	37	2 260	111	–	–	–	1	19	2	1	80	4
Röbel	44	3 512	161	–	–	–	2	44	3	2	46	4
Strasburg	57	3 706	188	1	195	12	1	243	13	4	90	5
Templin	59	4 698	213	1	197	13	2	76	5	2	68	3
Teterow	36	4 917	215	1	230	15	2	112	7	5	175	7
Ueckermünde	73	5 899	267	2	335	24	4	245	19	5	267	16

Blatt 29

Volksbildung und Vorschulerziehung

	Kindergärten			Kinderkrippen		Berufsschulen		Betriebslehrlingswohnheime		
	Anzahl	Plätze	Erzieher	Anzahl	Plätze	Schüler	Hauptamtl. Lehrer	Anzahl	Hauptamtl. Erzieher	Heimleiter
Bezirk insges.	345	9 575	762	35	1 117	18 976	567	66	80	17
Altentreptow	27	632	57	1	25	845	29	1	–	1
Anklam	33	817	58	1	12	1 442	33	6	8	–
Demmin	21	649	61	6	162	2 044	67	6	8	–
Malchin	28	768	71	4	73	1 480	43	5	13	–
Neubrandenburg	17	632	33	3	172	1 933	33	3	10	1
Neustrelitz x)	34	877	68	4	133	1 952	58	10	7	7
Pasewalk	22	643	52	4	130	1 409	50	3	2	1
Prenzlau	30	841	62	1	31	1 317	31	3	3	–
Röbel	22	468	33	2	56	370	14	4	2	1
Strasburg	23	580	42	1	28	845	26	2	3	1
Templin	13	395	31	2	36	1 025	38	6	1	1
Teterow	16	452	33	–	–	1 117	34	8	5	4
Ueckermünde	29	943	77	2	69	1 282	30	3	3	–
Waren		876	62	4	170	1 893	59	6	13	–

x) einschl. Insaf[illegible] aller Einrichtungen

Sanitized Copy Approved for Release 2010/06/02 : CIA-RDP80T00246A046000730001-0

Sanitized Copy Approved for Release 2010/06/02 : CIA-RDP80T00246A046000730001-0

Staatliche Zentralverwaltung für Statistik

- Gesundheitswesen -

30

	Feierabendheime		Pflegeheime		Anzahl der					
	Anzahl	Plätze	Anzahl	Plätze	Stationäre Einrichtungen	Öffentliche Polikliniken	Landambulatorien	Gemeindekrankenschwesternstation.	Unfallhilfestellen	Unfallmeldestellen
Bezirk insg.	38	2 71o	1o	778	29	9	26	297	19o	1 o55
Altentreptow	1	7o	1	15o	1	-	1	15	14	66
Anklam	5	298	-	-	2	1	1	17	19	57
Demmin	5	328	1	54	1	1	3	26	11	95
Malchin	2	224	-	-	3	1	2	18	1o	85
Neubrandenbg.	3	17o	-	-	1	1	1	19	19	76
Neustrelitz	5	287	1	35	2	1	2	32	29	157
Pasewalk	1	36	-	-	2	-	2	3o	6	57
Prenzlau	3	31o	1	135	1	1	3	26	9	53
Röbel	2	2o2	-	-	1	-	1	1o	14	48
Strasburg	3	167	1	25	1	-	2	16	9	59
Templin	1	2o5	-	-	2	1	3	24	14	91
Teterow	1	12o	1	125	4	-	1	22	9	89
Ueckermünde	2	81	1	1o1	4	1	2	21	9	25
Waren	4	2o5	3	154	4	1	2	21	18	95

Sanitized Copy Approved for Release 2010/06/02 : CIA-RDP80T00246A046000730001-0